PRÉ-INVENTAIRE DU PATRIMOINE AGRICOLE BÂTI DE LA MRC DE LOTBINIÈRE

Rapport final • Avril 2018

patri·arch

ENTENTE DE DÉVELOPPEMENT CULTUREL

MRC de Lotbinière

Québec

CRÉDITS ET REMERCIEMENTS

Cette étude a été réalisée par la firme Patri-Arch, consultants en patrimoine et architecture, pour la MRC de Lotbinière dans le cadre de l'Entente de développement culturel intervenue entre le ministère de la Culture et des Communications du Québec et la MRC de Lotbinière.

RÉALISATION DE L'INVENTAIRE

MARTIN DUBOIS

Chargé de projet, coordination, rédaction du rapport de synthèse, révision du volet inventaire

MARIE-ÈVE FISET

Travaux sur le terrain, photographies, recherches documentaires, saisie dans la base de données, évaluation patrimoniale des bâtiments, rédaction du rapport de synthèse

CHANTAL LEFEBVRE

Confection de la base de données

COORDINATION

MARIE-FRANCE ST-LAURENT

Agente de développement culturel, MRC de Lotbinière

REMERCIEMENTS

L'équipe de Patri-Arch tient à remercier Marie-France St-Laurent, responsable de la culture et des communications, Louis Cournoyer, responsable de la géomatique, et Nicole Brisson, du service d'évaluation foncière à la MRC de Lotbinière, pour leur appui tout au long du projet. Nos remerciements s'adressent également à Gaston Roberge et Rolande Nadeau, de Saint-Patrice-de-Beaurivage, et à Paul-Yvon Beaulac, pour leur généreuse collaboration. Enfin, nous tenons à remercier tous les propriétaires rencontrés sur le terrain et qui ont aimablement collaboré aux travaux de documentation.

Québec, avril 2018

À moins d'avis contraire, les photographies réalisées dans le cadre du présent mandat ont été prises par la firme Patri-Arch.

PATRI-ARCH INC.

Siège social

1365, rue Frontenac, Québec (Québec) G1S 2S6
Téléphone : (418) 648.9090

Courriel : info@patri-arch.com
Site internet : www.patri-arch.com

DROITS D'AUTEUR ET CONDITIONS D'UTILISATION

Patri-Arch cède à la MRC de Lotbinière les droits d'utilisation pour l'ensemble des textes et des photographies réalisés dans le cadre de cette étude. La MRC de Lotbinière s'engage pour sa part à ce que toutes les dispositions relatives au respect des droits d'auteur des documents qu'elle utilise soient respectées. Advenant l'utilisation pour des fins de publications (impressions ou web) de textes, photographies et illustrations réalisés par Patri-Arch dans le cadre du présent mandat, la mention « © Patri-Arch » doit se retrouver en tout temps dans les crédits associés aux textes et dans la légende accompagnant chacune des photographies et illustrations.

TABLE DES MATIÈRES

Introduction 7
Méthodologie 9
- Objectifs 9
- Étapes 9
- Livrables 11

Les typologies fonctionnelles 13
- La grange-étable 14
- L'écurie 15
- La porcherie/ 16
- Le poulailler 17
- Le silo 18
- Le hangar à grain 19
- Le caveau à légumes 19
- La laiterie 20
- Le puits 21
- Le four à pain 21
- Le fournil 22
- La cabane à sucre 23
- Le hangar, le garage et la remise 24
- L'atelier 26

Les typologies formelles 27
- Le bâtiment à toit à deux versants 28
- Le bâtiment à toit brisé 37
- Le bâtiment à toit en appentis 43
- Le bâtiment à toit arrondi 43
- Le bâtiment à toit en pavillon 44
- Le bâtiment à toit à croupes ou à demi-croupes 44
- Le bâtiment à toit asymétrique 45
- Le bâtiment à plan octogonal 45

Les caractéristiques architecturales 47
- Les revêtements de murs extérieurs et de couvertures 47
- Les ouvertures et les accès 53
- Les éléments d'aération 63
- Les détails d'assemblage et de finition 66
- La quincaillerie et la ferronnerie 70
- La girouette 71

Les particularités volumétriques 73
- Les granges jumelées 73
- Les hangars à porche 74
- Les granges élargies par le centre 75
- Les volumes annexes 77
- Les chutes à foin 78

Les auvents de porte coulissante 79
La réutilisation, le recyclage et la reconstitution 81
La réutilisation 81
Le recyclage 82
La reconstitution 83
Diagnostic général 85
La valeur patrimoniale 85
L'état physique 86
L'état d'authenticité 86
Recommandations 87
1. Approfondir les connaissances 87
2. Reconnaître et signifier la valeur patrimoniale de certains bâtiments et ensembles 88
3. Sensibiliser la population 88
4. Accompagner et outiller les propriétaires de bâtiments anciens 89
5. Inciter les propriétaires à mettre en valeur leur bâtiment 89
Bibliographie 91
Annexe 1 : Lexique illustré 95
Annexe 2 : Répertoire du patrimoine bâti agricole 103

INTRODUCTION

Ce mandat de pré-inventaire du patrimoine bâti agricole consistait à répertorier et à caractériser de façon sommaire plus de 300 bâtiments agricoles d'intérêt patrimonial sur le territoire de la MRC de Lotbinière. Ces bâtiments répartis dans les 18 municipalités de la MRC, pouvaient être de toutes natures : granges-étables, écuries, hangars, remises, laiteries, poulaillers, porcheries, ateliers, garages, etc. Ces bâtiments ont été sélectionnés selon plusieurs critères : ancienneté, usage, représentativité d'un typologie architecturale, rareté de certaines composantes, degré d'authenticité, appartenance à un ensemble, présence dans le paysage, etc.

Chacun des bâtiments sélectionnés a fait l'objet d'un relevé photographique sur le terrain et les informations le concernant (adresse, typologies, période de construction, état physique, état d'authenticité, valeur patrimoniale, etc.) ont été consignées dans une base de données sous la forme d'un répertoire illustré présenté en annexe de ce rapport.

Le présent rapport présente d'abord la méthodologie employée lors du pré-inventaire. Il présente également les types architecturaux les plus souvent rencontrés à partir d'exemples de bâtiments inventoriés. Il fait ensuite état des caractéristiques qui définissent l'architecture agricole de Lotbinière : matériaux, volumétries, ouvertures, éléments d'assemblage et de finition, saillies, etc. Puis, le diagnostic général s'attarde à la valeur patrimoniale des immeubles, à leur état physique et à leur état d'authenticité. Viennent ensuite les recommandations générales pour la conservation et la mise en valeur de ce patrimoine particulier.

Avec ce portrait global, la MRC de Lotbinière a en main la connaissance nécessaire pour orienter ses prochaines actions, notamment en mettant sur pied de nouveaux outils incitatifs, d'accompagnement, de sensibilisation ou d'interprétation liés à cet héritage bâti sur lequel repose en grande partie les paysages ruraux de la région.

MÉTHODOLOGIE

OBJECTIFS

La réalisation de ce pré-inventaire du patrimoine bâti agricole de la MRC de Lotbinière a permis de répondre à trois principaux objectifs :

- Répertorier, photographier et évaluer les principales composantes de ce patrimoine présentes sur le territoire et déterminantes dans la définition des paysages culturels;
- Connaître les grands courants architecturaux et les typologies des bâtiments agricoles ainsi que leur état de conservation;
- Acquérir la connaissance nécessaire à la mise sur pied d'outils de sensibilisation s'adressant aux propriétaires de bâtiments agricoles anciens.

ÉTAPE 1 • PRÉSÉLECTION

Avant d'entamer les travaux sur le terrain, une présélection des bâtiments agricoles a été réalisée à partir de la banque de photographies du rôle d'évaluation municipal fournie par la MRC de Lotbinière. Cette présélection a permis de repérer environ 500 bâtiments potentiellement intéressants à répertorier, répartis dans les 18 municipalités du territoire à couvrir. De façon provisoire, cette sélection s'est faite sur l'ancienneté apparente des bâtiments, leur état d'authenticité présumée et la représentativité de certaines typologies plus ou moins rares sur le territoire. De cette sélection, des listes d'adresses ont ensuite été dressées pour faciliter les déplacements sur le terrain.

ÉTAPE 2 • COLLECTE DE DONNÉES SUR LE TERRAIN

Durant l'été et l'automne 2017, l'ensemble du territoire de la MRC de Lotbinière a été ratissé pour photographier, d'une part, les bâtiments qui avaient été présélectionnés à la première étape et qui semblaient posséder de l'intérêt patrimonial. Certains bâtiments ont alors été écartés de la sélection parce qu'ils possédaient moins d'intérêt que présumé au départ. D'autre part, les travaux sur le terrain ont permis de repérer bon nombre de bâtiments qui ne faisaient pas partie de la présélection et qui présentaient un bon intérêt patrimonial.

Au final, 318 bâtiments ont été retenus pour ce pré-inventaire bien que davantage de bâtiments aient été photographiés. En plus du relevé photographique, diverses informations sur les bâtiments ont été directement relevés sur le terrain, notamment la présence dans le paysage et la nature de certains matériaux. L'intérieur des bâtiments n'était pas considéré dans ce mandat, même si certains propriétaires ont bien voulu nous ouvrir les portes de certains bâtiments. Lors de cette collecte de données sur le terrain, certains propriétaires rencontrés de façon improvisée ont aussi pu fournir des informations précieuses sur la fonction d'origine et actuelle des bâtiments ou leur période de construction.

Pour ce mandat, la recherche documentaire se limitait à dépouiller certaines monographies de paroisses, certains inventaires du patrimoine bâti existants (ex. Saint-Antoine-de-Tilly) ainsi que le répertoire culturel de la MRC en ligne. Nous n'avons pas fait de recherches dans les sources primaires (actes notariés, contrats, etc.) ni fait d'enquêtes orales systématiques auprès des propriétaires.

ÉTAPE 3 • TRAITEMENT DES DONNÉES

Les informations provenant du rôle d'évaluation ainsi que celles relevées sur le terrain et dans les recherches sommaires ont été incluses dans la fiche de pré-inventaire, c'est-à-dire une photographie de chaque bâtiment, des données d'identification (adresse, matricule), la date ou la période de construction présumée, la typologie fonctionnelle, la typologie formelle, l'état physique et l'état d'authenticité. La description physique des lieux a quant à elle été consignée dans un court commentaire textuel de quelques lignes faisant ressortir les principaux éléments relatifs à chaque bâtiment.

La description des bâtiments ne concerne que leur aspect extérieur. Aucune visite ni analyse des

composantes intérieures des bâtiments n'était prévue. Les relevés ont en majorité été pris à partir de la voie publique sans pénétration sur le terrain. Seuls quelques bâtiments éloignés ou invisibles de la voie publique ont nécessité la pénétration sur les terrains privés.

Un système d'identification des photographies numériques a été élaboré pour faciliter le classement et l'archivage. Chaque photographie est identifiée par un code composé de plusieurs éléments. Voici les principales composantes du système d'identification :

1- L'année de la prise de la photographie
2017

2 - Le code de la municipalité
Code géographique de 5 chiffres attribué à chacune des municipalités :
Ex. :

33123	Leclercville
33090	Saint-Apollinaire
33025	Saint-Patrice-de-Beaurivage

3 - Le nom de la voie publique
Code de 4 caractères désignant la voie publique.
Ex :

PRIN	rue Principale
STDA	rang Saint-David

4 - Le numéro civique
Toujours à quatre chiffres. Dans les cas où le numéro civique se compose de moins de quatre chiffres, des 0 ont été placés en premier lieu. Dans les cas où il y a plus d'un numéro civique sur un bâtiment, seul le plus petit a été inscrit. Les lettres A, B, C, etc. sont ajoutés lorsque plus d'un bâtiment est associé à une adresse

5 - Le numéro de la prise de vue
Le devis photographique s'élabore comme suit :

1. Vue frontale de la façade principale
2. Vue d'angle 1 - angle façade principale et façade latérale gauche
3. Vue frontale de la façade latérale gauche
4. Vue d'angle 2 - angle façade latérale gauche et façade arrière
5. Vue frontale de la façade arrière
6. Vue d'angle 3 - angle façade arrière et façade latérale droite
7. Vue frontale de la façade latérale droite
8. Vue d'angle 4 - angle façade latérale droite et façade principale
9. Détail
10. Édifices annexes
11. Cour arrière et stationnements
12. Enseignes et affichages
13. Le site dans son environnement : Vue d'ensemble à l'approche du site

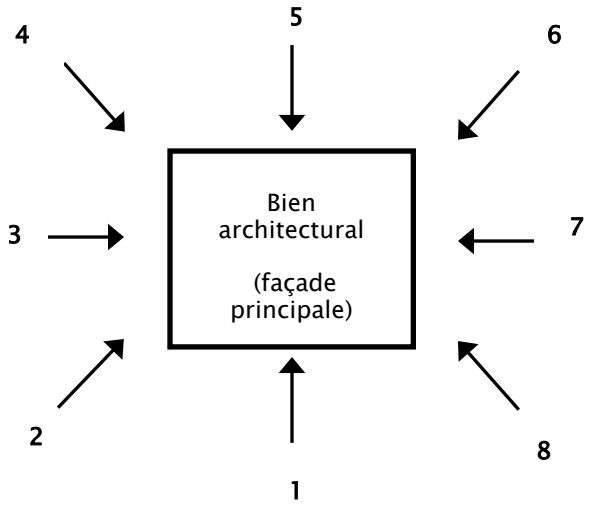

6 - Le numéro séquentiel
Ce numéro séquentiel (01, 02, 03, etc…) est nécessaire s'il y a plus d'une photographie pour la même prise de vue d'un même bâtiment (ex. deux fois la façade principale). Facultatif.

7 - Exemple
2017_33095_PLAI_4420_01_02
Photographie prise à Saint-Antoine-de-Tilly en 2017, 2e photographie de la façade principale de la grange-étable du 4420, chemin des Plaines.

ÉTAPE 4 • ÉVALUATION DE L'INTÉRÊT PATRIMONIAL

Cette quatrième étape consistait essentiellement à évaluer l'intérêt patrimonial des bâtiments sélectionnés afin de les hiérarchiser et d'identifier les éléments qui représentent la plus grande valeur.

Pour bien dégager le potentiel patrimonial des biens inventoriés, l'évaluation patrimoniale a tenu compte de cinq principales valeurs : 1) valeur d'âge et intérêt historique, 2) valeur d'usage et de rareté, 3) valeur d'architecture, 4) valeur d'authenticité et 5) valeur de contexte. En tenant compte de l'ensemble de ces valeurs, une cote patrimoniale (exceptionnelle, supérieure, bonne, moyenne et faible) a été attribuée à chaque bâtiment agricole répertorié et a été inscrite dans la fiche de pré-inventaire.

ÉTAPE 5 • RAPPORT DE SYNTHÈSE

Cette dernière étape a été consacrée à la rédaction de la présente synthèse, qui consiste à faire ressortir la méthodologie employée, les principaux types architecturaux rencontrés, les caractéristiques architecturales inhérentes à ce patrimoine bâti, quelques constats généraux sous la forme d'un diagnostic ainsi que les recommandations qui découlent de l'ensemble du processus.

LIVRABLES

Au terme de ce mandat, la MRC de Lotbinière a reçu :

- Le rapport de synthèse sous format papier 8 ½ x 11 pouces couleur (3 copies) et en format numérique (Word et PDF);
- La base de données FileMakerPro contenant l'ensemble des 318 fiches du pré-inventaire Cette base de données est aussi fournie en version PDF et Excel et annexée au présent rapport;
- L'ensemble des photographies numériques prises au cours du mandat, classées par municipalité, puis par rue, et identifiées et archivées sur DVD;

La MRC de Lotbinière comporte encore à ce jour bon nombre de bâtiments agricoles qui témoignent des pratiques agraires d'une époque révolue. Le présent inventaire a retenu un total de 320 bâtiments. Parmi ceux-ci, et outre la grange-étable que l'on rencontre le plus souvent, notons les fournils, les laiteries, les fours à pain et les caveaux à légumes, de même que les poulaillers, les porcheries, les hangars, les remises et les garages de formes et de gabarits variés. Contrairement aux granges-étables, les dépendances agricoles de plus petite taille sont davantage exposées aux outrages du temps. Plus souvent qu'autrement, ces petits patrimoines sont laissés à l'abandon et disparaissent les premiers lorsqu'une exploitation agricole n'est plus en activité. C'est pourquoi on les retrouve en moins grand nombre sur le territoire.

Les dépendances agricoles

Le présent pré-inventaire met surtout l'accent sur les granges-étables, ces dernières ayant un grand impact dans les paysages en raison de leurs dimensions imposantes. Cependant, il est impératif de mentionner que les ensembles agricoles visités se composent aussi généralement de plusieurs autres petits bâtiments qui ponctuent l'environnement rural. À proximité de la grange-étable et de la maison familiale, diverses dépendances sont incontestablement présentes sur le territoire de la MRC de Lotbinière et participent à l'aménagement spatial de la ferme, qu'elles soient implantées selon les préceptes de la maison-cour ou éparpillées plus ou moins aléatoirement sur une vaste propriété. Par ailleurs, dans les noyaux villageois, les cours arrière des maisons sont souvent dotées d'un ou deux bâtiments secondaires utiles pour ranger le bois, réparer des objets, garder quelques poules, une vache ou un cheval ainsi que pour ranger les outils nécessaires à l'entretien et la culture d'un petit jardin.

Ces bâtiments peuvent habituellement être regroupés selon quatre grandes catégories :

- Les bâtiments destinés à loger des animaux : étable, poulailler, porcherie, écurie, bergerie, etc.
- Les bâtiments destinés à conserver les denrées de la ferme : grange, hangar à grain, silo, laiterie, glacière, caveau à légumes, puits, hangar à bois, etc.
- Les bâtiments destinés à transformer les produits : fromagerie, beurrerie, conserverie, fournil, cabane à sucre, four à pain, etc.
- Les bâtiments destinés à abriter les outils et équipements : hangar à machinerie, boutique à outils, remise, remise à voiture, garage, etc.

Exceptionnellement, le présent inventaire a retenu quelques bâtiments dont la fonction, davantage liée à une industrie artisanale, n'est pas « agricole » à proprement parler. Toutefois, leur implantation au sein d'ensembles agricoles, leur architecture sobre et traditionnelle s'apparentant à celle des granges-étables et des constructions de ce type de même que leur usage en lien avec le mode de vie rural d'autrefois justifiaient, à notre avis, leur présence dans le corpus d'étude. Il s'agit notamment de forges, d'une ferblanterie et d'ateliers de menuiserie.

Généralement de forme rectangulaire, ces bâtiments de petites dimensions sont érigés en bois et coiffés d'un toit à deux versants droits. Leur usage purement fonctionnel se répercute dans les caractéristiques constructives et par l'absence générale d'ornementation. S'ils sont encore nombreux aujourd'hui, ils témoignent des modes de vie traditionnels révolus et leur fonction a bien souvent été modifiée. À titre d'exemple, plusieurs écuries ont été transformées en garage et un grand nombre de structures de petite taille servent dorénavant de remises, rendant par le fait même difficile l'identification de leur usage d'origine.

LA GRANGE-ÉTABLE

De loin la plus importante en nombre et en présence dans le paysage, la grange-étable est le bâtiment agricole par excellence de la ferme québécoise. Essentiellement destiné à l'industrie laitière ou à l'élevage bovin, ce type de bâtiment est constitué de deux sections ayant chacun sa fonction : la grange et l'étable. La grange est le bâtiment destiné à abriter les récoltes de grain et de foin. L'étable est un bâtiment autonome ou une partie fermée de la grange dans lequel on loge surtout les bovins. Selon les époques, on peut retrouver greffés à la grange, une écurie, un poulailler, un hangar à fumier, une remise pour la machinerie, un garage pour l'automobile, un silo ou une éolienne.

La grange et l'étable sont généralement des bâtiments indépendants à l'époque de la Nouvelle-France. Peu après la Conquête, mais surtout au 19e siècle, la grange-étable combinée se généralise à travers tout le Québec. Ses dimensions sont en rapport avec le nombre d'animaux gardés dans l'étable l'hiver. Vers 1830, elle abrite volailles, vaches, bœufs, chevaux, moutons et porcs. La majorité des granges sont rectangulaires. Mais on trouve aussi sur le territoire québécois des granges rondes, carrées et octogonales.

Grange-étable située au 270, rang Pierriche Ouest, à Notre-Dame-du-Sacré-Cœur-d'Issoudun.

Grange-étable située au 7428, route Marie-Victorin, à Lotbinière.

Grange-étable sise au 176, route 116, à Saint-Agapit.

Grange-étable située au 3528, chemin Bois-Clair, à Saint-Antoine-de-Tilly.

L'ÉCURIE

À une époque où la seule force motrice provient des animaux, le cheval revêt une importance primordiale sur une exploitation agricole, qu'elle soit petite ou grande, tant pour les travaux de labour, les récoltes, que pour se déplacer tout simplement, et ce été comme hiver. Si certains agriculteurs optent pour une cohabitation des chevaux et des vaches laitières dans un même bâtiment, d'autres préféreront procéder à la construction d'un bâtiment attenant, communément appelé écurie, afin de loger les chevaux et s'assurer par le fait même qu'ils seront installés convenablement et bien nourris. Ce bâtiment servira aussi souvent à l'entreposage des carrioles et autres véhicules de promenade nécessaires aux déplacements en dehors de la ferme.

Bien qu'elles ne servent plus depuis plusieurs années à leur fonction initiale, la majorité des écuries ayant été transformées en garage ou en hangar à machineries, on retrouve encore à ce jour quelques écuries d'origine sur le territoire de la MRC de Lotbinière. Plusieurs des écuries recensées se retrouvent en milieu villageois. Celles-ci sont implantées près de l'église ou du presbytère et servaient à abriter les chevaux des paroissiens durant les offices religieux.

Écurie située près de l'église au 3877, chemin de Tilly, à Saint-Antoine-de-Tilly.

Écurie près de l'église et du presbytère de Leclercville, située au 1014, rue de l'Église.

Écurie construite au début des années 1930 pour loger les chevaux des paroissiens durant la messe, située au 91, rue Principale, à Saint-Flavien.

Grange-étable ayant également servi d'écurie pour les chevaux des paroissiens fréquentant les offices religieux, située au 696, rue Principale, à Saint-Janvier-de-Joly.

LA PORCHERIE

Indispensables dans l'alimentation du 19e et du début du 20e siècle, les porcs sont omniprésents sur les exploitations agricoles de l'époque. S'ils sont plus souvent qu'autrement installés dans la grange-étable avec les autres animaux, il arrive que certains agriculteurs privilégient la construction d'un bâtiment attenant afin de séparer les bêtes. Il est parfois difficile de déterminer avec exactitude la présence d'une porcherie sur un site agricole, le bâtiment empruntant bien souvent les mêmes caractéristiques architecturales que les poulaillers, les garages ou les remises.

Malgré cet état de fait, quelques porcheries ont pu être identifiées sur les sites visités. Ce type de bâtiment, aussi appelé « soue », est de plan carré, coiffé d'un toit à deux versants et revêtu de bois.

Porcherie située au 282, rang Haut-de-la-Paroisse, à Saint-Agapit.

Porcherie située au 3637, chemin Bois-Clair, à Saint-Antoine-de-Tilly.

Porcherie sise au 984, chemin Gosford, à Sainte-Agathe-de-Lotbinière.

LE POULAILLER

Pratiqué surtout à ses débuts pour la ponte, l'élevage des volailles, aussi appelé aviculture, en vient rapidement à comporter deux aspects, le premier axé sur la production d'œufs et le deuxième sur l'engraissement de volailles destinées à la consommation de la chair. Avant la fin du 19e siècle, l'élevage des volailles suscite peu d'intérêt. Les fermiers possèdent quelques poules laissées en liberté durant la période estivale, qui sont confinées à l'étable ou à la porcherie durant l'hiver.

Le poulailler, aussi appelé couvoir, est un petit bâtiment destiné à abriter et à élever des poules pondeuses (ou d'autres volailles). Il se caractérise généralement par sa large fenestration sur une ou plusieurs de ses façades, afin de favoriser un ensoleillement maximal à l'intérieur du bâtiment tout au long de l'année. En plus de procurer la lumière dont les volailles ont besoin pour pondre, les fenêtres permettent aux rayons du soleil de réchauffer le bâtiment. Il est toutefois à noter que plusieurs granges-étables et parfois des hangars comportent un poulailler greffé au bâtiment. Dans les années 1930-1940, le gouvernement provincial met à la disposition des agriculteurs des plans-types de poulaillers pouvant contenir plusieurs centaines de volailles. On reconnait un de ces modèles surtout par son plan rectangulaire, sa toiture en appentis et ses nombreuses fenêtres.

Poulailler construit dans les années 1930 selon un plan proposé par le gouvernement situé au 4450, chemin des Plaines, à Saint-Antoine-de-Tilly.

Poulailler sur deux étages, situé au 1452, rue Principale à Saint-Gilles.

Poulailler toujours en fonction situé au 260, rang Gaspé, à Saint-Apollinaire.

Poulailler érigé au cours des années 1850 dans le style byzantin au Domaine Joly-De Lotbinière situé au 7015, route de Pointe-Platon, à Sainte-Croix.

LE SILO

Le silo est une immense boîte plus ou moins étanche, de forme cylindrique, octogonale ou carrée dans laquelle on peut conserver pendant un temps indéfini des fourrages verts ou partiellement desséchés tels le trèfle, les lentilles, le maïs, etc., et que l'on recouvre de manière à exclure l'air par le sommet afin d'en faire de l'ensilage[1]. Souvent associés aux bâtiments agricoles datant de la première heure, les silos de bois cerclés de fer ont dans les faits été ajoutés aux granges-étables existantes plusieurs années après leur construction, à partir de la décennie 1880. La structure cylindrique peut aussi être composée de pierres, de tôle galvanisée ondulée ou plate, de béton coulé sur place ou de membrures de béton préformées. Une lucarne disposée au faîte de la toiture est destinée au remplissage de la structure. L'accès au silo-tour, qui est généralement érigé au centre ou à l'une des extrémités de la grange, se fait par l'intérieur.

Dans un contexte où l'industrie laitière connaît un véritable essor, les silos semblent faire leur percée au Québec lors de l'Exposition de 1887 qui se tenait à Québec, où l'on avait fait construire pour l'occasion plusieurs silos pour des fins éducatives[2]. Dès 1890, des primes seront d'ailleurs émises par le Département de l'Agriculture pour encourager la construction de silos. En plus de permettre l'entreposage d'un plus grand nombre de végétaux dans un même espace en raison de la fermentation, les silos comportent l'avantage de fournir des fourrages verts tout au long de l'année dont les vaches ont besoin pour produire du lait.

Sur le territoire de la MRC de Lotbinière, un seul spécimen de silo en bois est toujours visible de nos jours. Il est situé à Saint-Gilles. D'autres silos plus récents, de forme cylindrique et en béton, restent toutefois encore bien visibles un peu partout dans la campagne de la MRC de Lotbinière.

Silo en bois situé au 209, route 269, à Saint-Gilles.

Silo en béton préfabriqué situé au 7694, route Marie-Victorin, à Lotbinière.

1 L'ensilage désigne une méthode de conservation au moyen de la fermentation lactique de végétaux frais, qui sont hachés et placés dans un silo ou en tas pressé, et qui sont destinés à l'alimentation des animaux. Ce terme désigne également les fourrages verts conservés en silo.

2 Ed A. Barnard. « Silos et ensilage ». *Le Journal d'agriculture illustré*. Montréal, vol. X, nº 10, octobre 1887, p. 159.

LE HANGAR À GRAIN

Destiné à conserver les grains récoltés des plantes céréalières telles le blé, l'avoine, l'orge, le seigle et le sarrasin, le hangar à grain se caractérise généralement par son plan au sol de forme rectangulaire s'élevant sur un étage et demi et sa toiture à deux versants droits. La partie supérieure de la structure, qui sert à l'entreposage des récoltes de grains afin d'éviter les problèmes liés à l'humidité et à la présence de vermine, est parfois accessible par une porte à battant aménagée dans la partie supérieure du mur-pignon. Le rez-de-chaussée du bâtiment est pour sa part utilisé pour divers besoins (atelier, remise pour les instruments aratoires ou entreposage des voitures).

Bien que ce type de construction ait possiblement été fortement répandu sur l'ensemble du territoire de la MRC de Lotbinière et que plusieurs exemplaires sont probablement toujours existants, ce type de bâtiment reste aujourd'hui difficile à identifier avec exactitude.

Ancien bâtiment disposé tout près de la maison principale servant probablement à l'origine à entreposer le grain à l'étage et à remiser les voitures d'été et d'hiver au rez-de-chaussée situé au 7322, route Marie-Victorin, Lotbinière.

LE CAVEAU À LÉGUMES

Inspiré des techniques de conservation amérindiennes, le caveau à légumes est une construction semi-souterraine destinée à la conservation des denrées périssables tels les légumes du potager (patates, choux, navets, carottes, betteraves et poireaux), certains fruits en barils (pommes), ainsi que des conserves. Bien ventilé, le caveau occupe une superficie pouvant aller de 6 pieds par 8 pieds à 10 pieds par 12 pieds, dont l'espace est divisé en carrés individuels en bois destinés à accueillir les groupes d'aliments.

Son toit voûté recouvert de terre, de même que son unique façade en pierre sans fenêtre et munie d'une porte double ou d'une trappe, assurent une température adéquate à la conservation des denrées, protégeant les aliments dans les grandes chaleurs d'été comme des grands froids d'hiver. Le caveau est souvent aménagé dans une dénivellation naturelle du terrain, à l'abri de l'ensoleillement. On retrouve également des exemples de caveaux semi enterrés dont seule la toiture à deux versants est sortie du sol. Palliant bien souvent à l'absence de cave intérieure à l'intérieur de la résidence, le caveau sert parfois de laiterie ou de glacière durant la période estivale.

Bien que cette dépendance soit aujourd'hui rare, on en trouve encore quelques-unes dans la MRC de Lotbinière. Un seul caveau à légumes a toutefois été repéré et inclus dans l'inventaire.

Caveau à légumes situé au 328, rang du Castor, à Leclercville.

LA LAITERIE

Indispensable au bon fonctionnement des fermes laitières, la laiterie était à l'origine un petit bâtiment de forme rectangulaire, présentant une dimension moyenne de 4 pieds par 8 pieds, destiné à l'entreposage et à la transformation du lait produit sur la ferme. Habituellement coiffée d'une toiture à deux versants droits, la structure apposée à même le sol était généralement disposée du côté le plus ombragé de la résidence, de la grange-étable ou d'un bâtiment de ferme, ou à l'abri d'un couvert d'arbres afin d'éviter que les chauds rayons du soleil ne plombent directement sur le bâtiment. Cet ombrage et la captation de la fraîcheur du sol favorisaient ainsi la conservation des produits laitiers.

Si les laiteries sont généralement démunies d'ouvertures afin de mieux préserver la fraîcheur à l'intérieur de l'enceinte. Caractérisées à leur origine par leur structure en pierre, les laiteries tendent progressivement à se construire avec une charpente de bois en pièce sur pièce. L'absence d'ornements témoigne de la fonction utilitaire du bâtiment.

De nos jours, la laiterie est une construction peu commune. En fait, seules quelques propriétés agricoles ont conservé leur laiterie ancienne et l'utilisent à d'autres fins.

Laiterie située au 984, chemin Gosford, à Sainte-Agathe-de-Lotbinière.

Petit bâtiment ayant probablement servi de laiterie situé au 7191, route Marie-Victorin, à Lotbinière.

Laiterie située au 1916, rue Principale, à Saint-Gilles.

Laiterie attenante à une grange-étable située au 4420, chemin des Plaines, à Saint-Antoine-de-Tilly.

LE PUITS

Le puits permet de s'approvisionner en eau douce nécessaire à la consommation et à une multitude de tâches sur la ferme. Autrefois, des puits étaient souvent aménagés à l'intérieur de la résidence avec un trou creusé sous la maison afin d'éviter les sorties à l'extérieur. Les puits extérieurs disposés sur le terrain de la propriété demeurent tout de même fréquents et participent à l'ensemble rural d'autrefois ainsi qu'à son paysage architectural. Plusieurs puits sont bien visibles dans la MRC de Lotbinière, mais certains d'entre eux ne sont pas nécessairement anciens.

Pompe à eau ancienne en cour arrière d'une maison de ferme située au 91, rue Principale, à Saint-Flavien.

Puits en pierre dans la cour arrière d'une maison de ferme ancienne située au 3580, chemin Bois-Clair, à Saint-Antoine-de-Tilly.

LE FOUR À PAIN

Principalement utilisé pour le pain de ménage, aliment de base tout au long des 18e et 19e siècles, le four à pain sert également à la cuisson des tourtières, pâtés, tartes et ragoûts de viande. Employé dans les diverses besognes quotidiennes, le four à pain permet le séchage des herbes du jardin et du lin avant le brayage, la désinfection des plumes d'oiseaux de la basse-cour ainsi que le fumage des viandes. Lorsqu'il n'est pas intégré à la structure d'une résidence ou d'un fournil (four semi-intérieur), le four à pain extérieur est aménagé en retrait de la maison de manière à limiter les risques d'incendie. Construits au gré des ressources matérielles et financières disponibles, le four à pain se distingue généralement par sa surface de terre aplanie ou son lit de pierres, au-dessus duquel s'élève une voûte de four en terre ou en brique. Des portes doubles de fonte donnent accès à l'âtre. Le four à pain est habituellement doté d'un abri de bois recouvert de bardeaux de cèdre afin de le protéger des intempéries et assurer la longévité de la structure.

Avec l'avènement des boulangeries au début du 20e siècle, le four à pain est peu à peu abandonné. De nos jours, seuls quelques ensembles agricoles de la MRC de Lotbinière comportent toujours un four à pain, mais bien souvent, celui-ci est en fait une reconstitution.

Four à pain situé au 1247, rang des Pointes, à Saint-Flavien.

LE FOURNIL

Le fournil est un petit bâtiment d'une seule pièce muni d'un four où on effectue différentes tâches domestiques pendant la saison estivale, dont la cuisson du pain et d'autres aliments, la fabrication du beurre et du savon, ce savon du pays utilisé pour les travaux ménagers et la lessive fabriqué à partir du gras de viande provenant des restes de boucherie accumulés durant l'hiver. L'enroulement du tabac, le cardage de la laine, le sérançage du lin et l'ébouillantage des porcs entraient également dans les activités qui s'y déroulaient. On y passait généralement la journée avant de retourner dans la maison après le dernier repas, permettant ainsi de garder cette dernière fraîche. Le fournil nécessite moins d'entretien et laisse plus de temps pour les travaux de la ferme tout en gardant la grande maison propre après le grand ménage du printemps. L'hiver, il sert d'atelier, de lieu de rangement des accessoires et d'espace de conservation pour les viandes provenant des grandes boucheries d'automne. Au gré des besoins et des modes, le fournil peut s'adosser à la structure principale d'une résidence (cuisine d'été) ou être construit à mi-chemin entre la maison et la grange, au centre de la cour. Plus souvent qu'autrement coiffé d'un toit à deux versants, le fournil se démarque souvent des autres bâtiments de ferme par la présence de plusieurs ouvertures ainsi que par sa cheminée en pierre ou en brique.

Probable ancien fournil situé au 167, rang Saint-Thomas, à Saint-Narcisse-de-Beaurivage.

Probable ancien fournil situé au 1632, rang Saint-Charles, à Saint-Édouard-de-Lotbinière.

Probable ancien fournil situé au 7191, route Marie-Victorin, à Lotbinière.

Probable ancien fournil situé au 2355, 2e Rang Est, à Sainte-Croix.

LA CABANE À SUCRE

La cabane à sucre est habituellement construite dans une érablière, un boisé constitué principalement d'érables à sucre et situé à plus ou moins longue distance de la propriété agricole. Essentiellement utilisée au cours de la période de dégel, au printemps, la cabane à sucre abrite les cuves destinées à la transformation de la sève d'érable en sirop. Depuis la mise au point des casseroles d'évaporation et des évaporateurs à compartiments par les américains, à partir des années 1870, la plupart des cabanes à sucre québécoises ont repris sensiblement le même plan. De forme rectangulaire et recouverte de planches horizontales ou verticales à couvre-joints, la cabane à sucre est surmontée d'une toiture à deux versants en tôle galvanisée ou en bardeaux. À cela s'ajoute un large campanile à volets, élément identitaire par excellence, qui occupent le faîte de la toiture et permet la dispersion de la vapeur produite par l'ébullition de la sève. L'aménagement intérieur se résume à la partie réservée aux bouilleuses, qui occupe l'espace le plus grand, auquel s'ajoute selon les cas une cuisinette, un hangar à bois et une écurie pour les chevaux.

L'industrie acéricole est importante dans la MRC de Lotbinière. Les cabanes à sucre sont nombreuses sur le territoire et plusieurs sont intéressantes au niveau patrimonial. Toutefois, comme elles se trouvent sur des terrains privés, éloignées de la voie publique et sans adresse précise, leur localisation demeure difficile. Une seule cabane à sucre figure dans l'inventaire.

Cabane à sucre située dans un boisé de la rue Saint-Jean-Baptiste à Leclercville.

Cabane à sucre située à Saint-Sylvestre (hors inventaire).

Cabane à sucre située à Lotbinière (hors inventaire).

LE HANGAR, LE GARAGE ET LA REMISE

D'un point de vue architectural, les hangars, garages et remises présentent en règle générale certaines similitudes. En fait, c'est surtout au niveau de leur usage respectif qu'ils se démarquent, celui-ci influant sur la forme et la volumétrie du bâtiment. D'un apport indéniable au bon déroulement des activités sur la ferme, les hangars, les garages et les remises sont généralement implantés près de la résidence et/ou de la grange-étable.

Le hangar est un bâtiment d'entreposage habituellement coiffé d'une toiture à versants droits. Des portes de différentes tailles permettent d'y ranger les instruments aratoires, les machineries et les voitures. Il peut également servir d'atelier. Après l'arrivée de l'automobile, au début du 20e siècle, certains hangars ont été convertis en garages. La remise, ou boutique, est pour sa part préconisée pour ranger la petite machinerie, les outils et les instruments d'entretien du terrain.

Le hangar, tant en milieu rural qu'en milieu urbain, sert à de multiples usages. Du 17e siècle jusqu'à l'apparition des silos en bois, puis en béton, les combles du hangar étaient parfois mis à profit pour conserver le grain, tandis que le bas servait à abriter du matériel ou de l'équipement, en plus de servir occasionnellement de batterie.

Situé à une courte distance de la maison afin d'y accéder aisément en période hivernale, le hangar à bois sert à abriter des intempéries le bois coupé en bûches destiné à l'approvisionnement domestique. Cette construction ajourée reste très rudimentaire et est majoritairement faite de bois.

Hangar à machinerie au 376, rang des Chutes, à Saint-Patrice-de-Beaurivage.

Hangar à machinerie situé au 401, rang Saint-José, à Saint-Sylvestre.

Hangar à machinerie près d'une grange-étable situé au 345, rang Bois-Franc Est, à Notre-Dame-du-Sacré-Cœur-d'Issoudun.

Hangar de deux étages situé au 5200, route Marie-Victorin, à Sainte-Croix.

Remise ou hangar situé au 687, rang Iberville, à Saint-Narcisse-de-Beaurivage.

Remise ou hangar situé au 953, Rang 1, à Val-Alain.

Hangar à bois situé au 986, chemin Gosford, à Sainte-Agathe-de-Lotbinière.

Remise ou hangar situé au 473, rue Gosford Ouest, à Sainte-Agathe-de-Lotbinière.

Garage situé au 1371, rang 1 et 2 Ouest, à Saint-Janvier-de-Joly.

L'ATELIER

L'atelier est un bâtiment servant à la pratique de divers métiers comme la menuiserie, la forge, la ferblanterie, la ferronnerie, la fromagerie ou la beurrerie. Même s'ils ne sont pas toujours directement liés aux activités agricoles, ces bâtiments souvent présents dans les agglomérations villageoises reprennent plusieurs caractéristiques des bâtiments de ferme. De plus, ces métiers sont souvent exercés pour ou par des agriculteurs. Certains de ces ateliers sont même présents sur des ensembles de ferme. Les ateliers sont généralement bien fenêtrés afin de procurer la lumière naturelle dont ont besoin les artisans.

Atelier de menuiserie situé au 3746, chemin de Tilly, à Saint-Antoine-de-Tilly.

Atelier de forge située au 100, rue Principale, à Saint-Flavien.

Atelier de ferblanterie situé au 2535, route Principale, à Saint-Édouard-de-Lotbinière.

Atelier de menuiserie situé au 948, rue Gosford Est, à Sainte-Agathe-de-Lotbinière.

Ancienne beurrerie située au 3306, route Marie-Victorin, à Saint-Antoine-de-Tilly.

LES TYPOLOGIES FORMELLES

Si au premier regard les bâtiments destinés à des fonctions agricoles semblent plus ou moins homogènes au Québec, on s'aperçoit rapidement que chaque structure est teintée d'un régionalisme découlant tant de la topographie du milieu dans lequel elle s'insère, des matériaux disponibles, des techniques de construction en usage, que des façons de pratiquer l'agriculture. Ces particularités architecturales, qui se traduisent tant dans la forme de la toiture, la façon d'élever les murs, la disposition des ouvertures, les matériaux de revêtement de la structure et l'implantation du bâtiment sur le site, sont autant d'éléments qui définissent l'essence même de l'architecture agricole dans la MRC de Lotbinière. Par exemple, dans un même rang, il n'est pas rare de voir un modèle récurrent de grange-étable ou de dépendance agricole qui se répète d'une ferme à l'autre. On peut y voir ainsi la signature d'un même constructeur ou alors d'une même famille ou d'amis qui se sont inévitablement consultés pour produire un bâtiment aux formes et caractéristiques semblables ou identiques. Il arrive également fréquemment que les façades des bâtiments pourvue d'ouvertures s'élève face au sud afin de faire bénéficier les animaux qu'ils abritent d'un ensoleillement maximal et du chauffage solaire passif que les rayons du soleil procurent en hiver.

Les granges-étables anciennes dispersées le long de la route Saint-Joseph qui relie Dosquet, Saint-Flavien et Laurier-Station ont, pour la grande majorité, leur façade principale qui fait face au sud.

L'inventaire des bâtiments agricoles de la MRC de Lotbinière, qui porte sur 318 bâtiments agricoles, a permis de mettre en lumière la prédominance de deux grandes typologies formelles distinctes : les bâtiments à toit à pignon droit (à deux versants) et les granges-étables à toit brisé (mansardé). Les autres types (à plan octogonal, à toit en croupes, arrondi, en appentis, asymétrique, etc.) constituent plutôt des exceptions. Notons que la toiture à deux versants et brisé est utilisée autant pour les granges-étables que pour les hangars, les laiteries, les poulaillers et les fournils, ce qui explique en partie la prédominance de ces formes dans le paysage.

Ces deux grandes typologies, qui se déclinent en quelques variantes, incarnent des périodes d'influences plus ou moins distinctes. Les enjeux économiques que représentait la construction d'une grange-étable ou d'un autre bâtiment agricole, tant en raison des coûts associés à une telle construction que de la nécessité de se doter d'un bâtiment fonctionnel, ne laissent pas place à l'erreur, car c'est toute l'économie de l'exploitation agricole qui en dépend. Longuement mûrie, réfléchie, pesée et soupesée, la construction d'un bâtiment agricole n'est jamais laissée au hasard, comme en témoignent les nombreux journaux d'agriculture et les publications traitant, à partir de la deuxième moitié du 19e siècle, des vertus ou des inconvénients de tel type d'aménagement ou de tel type de structure.

LE BÂTIMENT À TOIT À DEUX VERSANTS

Le bâtiment à toit à deux versants, ou à pignon droit, constitue la première forme architecturale à voir le jour sur les bâtiments agricoles de la MRC de Lotbinière. Facilement identifiable par sa structure de forme rectangulaire reposant sur un lit de pierres et surmontée d'une toiture à deux versants droits, ce type de construction s'inspire directement des façons de faire qui ont cours en Europe, tant en France (Perche, Picardie, Normandie et Bretagne) qu'en Angleterre au début de la colonisation du territoire.

Bâtiment coiffé d'un toit à deux versants. Source: Eric Sloane. *American Barns and Covered Bridges*. Mineola (New York) USA, Dover Publications Inc., 2002, p. 62.

Adapté aux conditions climatiques rigoureuses qui sévissent tout au long de la période hivernale, le modèle d'origine de la grange se voit rapidement doté au rez-de-chaussée d'une étable, espace destiné à abriter les animaux, et d'un fenil dans l'espace des combles afin d'entreposer le fourrage nécessaire à la survie des animaux tout au long de l'année. La combinaison des usages a pour effet de limiter les déplacements de l'agriculteur à l'extérieur de l'enceinte agricole afin de nourrir et soigner les animaux, pénibles lorsqu'il y a de grandes accumulations de neige. Cette façon de faire semble se répandre sur l'ensemble de la province, et par le fait même sur le territoire de Lotbinière, dès la construction des toutes premières structures agricoles d'importance. Des volumes en saillie surmontés d'une toiture en appentis permettent d'augmenter la superficie du bâtiment à moindre coût.



Grange-étable à toit à deux versants droits. Source : Eric Sloane. *Recollections in Black and White*. Mineola (New York) USA, Dover Publications Inc., 2006, p. 48.

Inspirée des traditions anglaises populaires en Europe au 17e siècle, la « grange anglaise » se distingue par sa volumétrie plus compacte que le modèle français (en moyenne 30 pieds de longueur sur 20 pieds de largeur) et possède habituellement une large porte au centre de la façade la plus large (barlong), à l'avant et à l'arrière afin de faciliter l'accès à l'intérieur de l'enceinte et favoriser la circulation des animaux et des voitures chargées de foin.

Avec la circulation croissante de catalogues et de publications dédiés au monde agricole qui véhiculent des influences tant états-uniennes que canadiennes-anglaises dans la deuxième moitié du 19e siècle, le modèle de la « grange anglaise » tend progressivement à se modifier afin de s'adapter plus aisément aux nouvelles réalités du milieu agricole. Ces transformations se traduiront notamment par une augmentation marquée de la volumétrie du bâtiment, qui compte dorénavant deux étages sans compter l'espace des combles. Accolé en contrebas d'une route, près d'une pente naturelle, le premier niveau de la grange, dont la porte d'accès principale est généralement située non pas sur le mur-pignon, comme pour les écuries et d'autres bâtiments annexes, mais plutôt sur la façade la plus longue, est dorénavant accessible à partir d'un ponceau aménagé afin de faciliter la libre circulation des voitures à foin à l'intérieur de l'enceinte.

Grange-étable de deux étages à pignon droit accolée à une colline afin de faciliter l'accès à la batterie. Source : Eric Sloane. *American Barns and Covered Bridges*. Mineola (New York) USA, Dover Publications, 2002, p. 68.

Plus spacieuse que le bâtiment français (Perche, Picardie, Normandie et Bretagne) dont elle s'inspire, la grange longue (*Quebec Long Barn*) se distingue par sa volumétrie élancée dont la longueur peut aisément s'étirer de 48 à 90 pieds[3], sa toiture généralement plus aiguë et ses nombreuses ouvertures. Par leurs dimensions et leur emplacement sur la structure, ces dernières facilitent l'identification des fonctions pour chacune des parties de la grange-étable.

Spécifique aux paysages québécois, ce modèle se voulait au départ une solution aux problèmes découlant des périodes de gels en Nouvelle-France, qui sont davantage rapprochées qu'en Europe. Multifonctionnelle et polyvalente, la grange longue permet à la fois d'engranger adéquatement la seule récolte annuelle destinée à nourrir la famille (en moyenne 3 000 à 4 000 bottes de foin et le grain) ; de battre les céréales à l'abri du vent et des intempéries (batterie) ; de loger convenablement les animaux durant les six mois en période hivernale (en moyenne dix vaches d'âge divers, six chevaux, vingt moutons, trois porcs et cinquante volailles) ; tout en abritant les diverses machineries nécessaires au bon fonctionnement des activités de la ferme.

À l'instar de la grange anglaise, le modèle de la grange longue tend progressivement à se modifier et à s'adapter aux nouvelles réalités du milieu agricole dès la fin du 19e siècle. L'une des solutions mises de l'avant par plusieurs agriculteurs consiste à additionner successivement deux ou trois agrandissements homogènes (volumétrie et matériaux de recouvrement similaires) dans le prolongement du bâtiment d'origine. Les journaux d'agriculture, les expositions provinciales et les foires agricoles ne sont pas en reste, comme l'illustrent les modèles et plans mis à la disposition des propriétaires terriens, destinés à promouvoir les nombreux avantages de construire des granges longues sur deux étages, ou d'élever le carré d'une grange existante en ajoutant un étage supplémentaire (hauteur de quatre à cinq pieds) destiné à accueillir la batterie et bonifier par le fait même l'espace interne de l'enceinte.

Rare exemple de grange longue à un étage et demi, probablement érigée en plusieurs étapes, au137, route Commerciale, à Lotbinière.

[3] Allen G. Noble et Richard K. Cleek. *The Old Barn Book : A Field Guide to North American Barns & Other Farm Structures*. Nouveau Brunswick / New Jersey, Rutgers University Press.

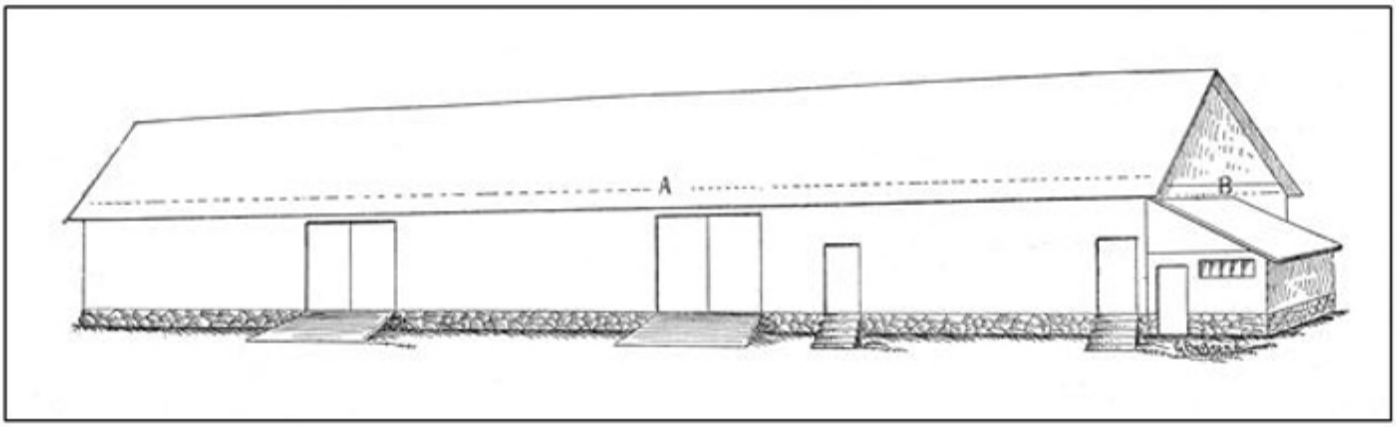

Grange-étable longue d'un étage et demi, mesurant 90 pieds de longueur par 26 pieds de largeur. Source : *Le Journal d'agriculture illustré*. Montréal, vol. XI, nº 4, avril 1888, p. 61.

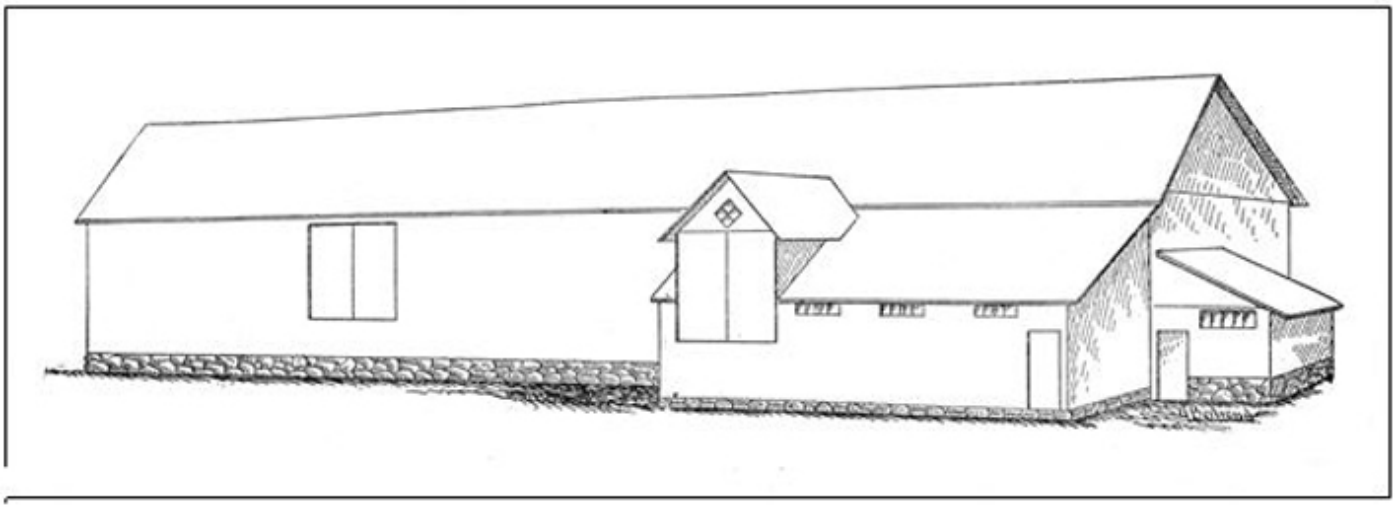

Grange-étable longue plus élancée ayant fait l'objet d'un surhaussement de quatre à cinq pieds afin d'aménager la batterie à l'étage supérieure et l'étable au rez-de-chaussée. Source : *Le Journal d'agriculture illustré*. Montréal, vol. XI, nº 4, avril 1888, p. 61.

Grange longue à deux étages, construite en 1934, située au 7666, route Marie-Victorin, à Lotbinière.

Grange-étable à deux étages, construite dans les années 1940, située au 293, boulevard Saint-Joseph, à Laurier-Station.

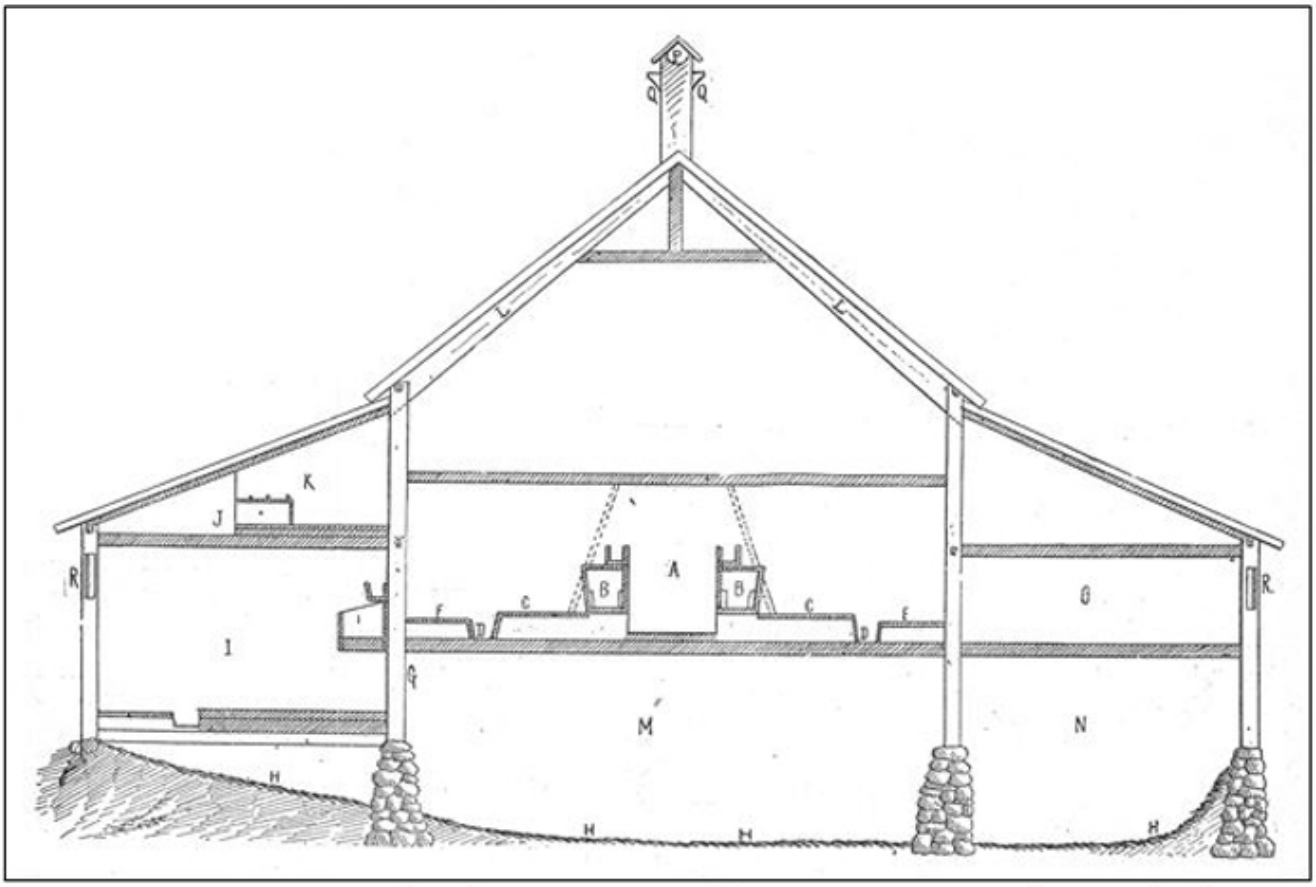

Coupe transversale d'une grange-étable à pignon droit d'un étage et demi. Gravure et légende présentées dans *Le Journal d'agriculture illustré*. Montréal, vol. XI, nº 4, avril 1888. p. 62.

Légende

A. Passage de 4 pieds pour soigner les animaux par la tête ;
B. Crèches surmontées d'une auge ;
C. Pontage de 4 pieds et demi de longueur ;
D. Dalles à fumier de 10 pouces et demi au fond ;
E. Passage derrière les vaches ;
F. Passage plus large derrière les vaches et servant d'allée pour soigner les chevaux par la tête ;
G. Ouverture pour jeter le fumier dans la cave. Le pavé de chevaux serait espacé d'un pouce entre chaque madrier, de manière à faire écouler les urines directement dans la cave à fumier, laquelle serait entièrement couverte d'un lit de glaise battue (H) ;
I. Écurie ;
J. Ouverture dans toute la longueur de manière à éclairer le poulailler et le réchauffer par la chaleur ascendance de l'écurie ;
K. Poulailler ;
L. Ventilateur ;
M. Cave à fumier ;
N. Remise à fumier ;
O. Porcherie ou étable à veaux, etc. ;
R. Fenêtres. L'écurie serait boisée sous les chevrons et l'espace libre entre cette boiserie et la couverture serait rempli de sable, de tan ou de bran de scie, afin de conserver la chaleur.

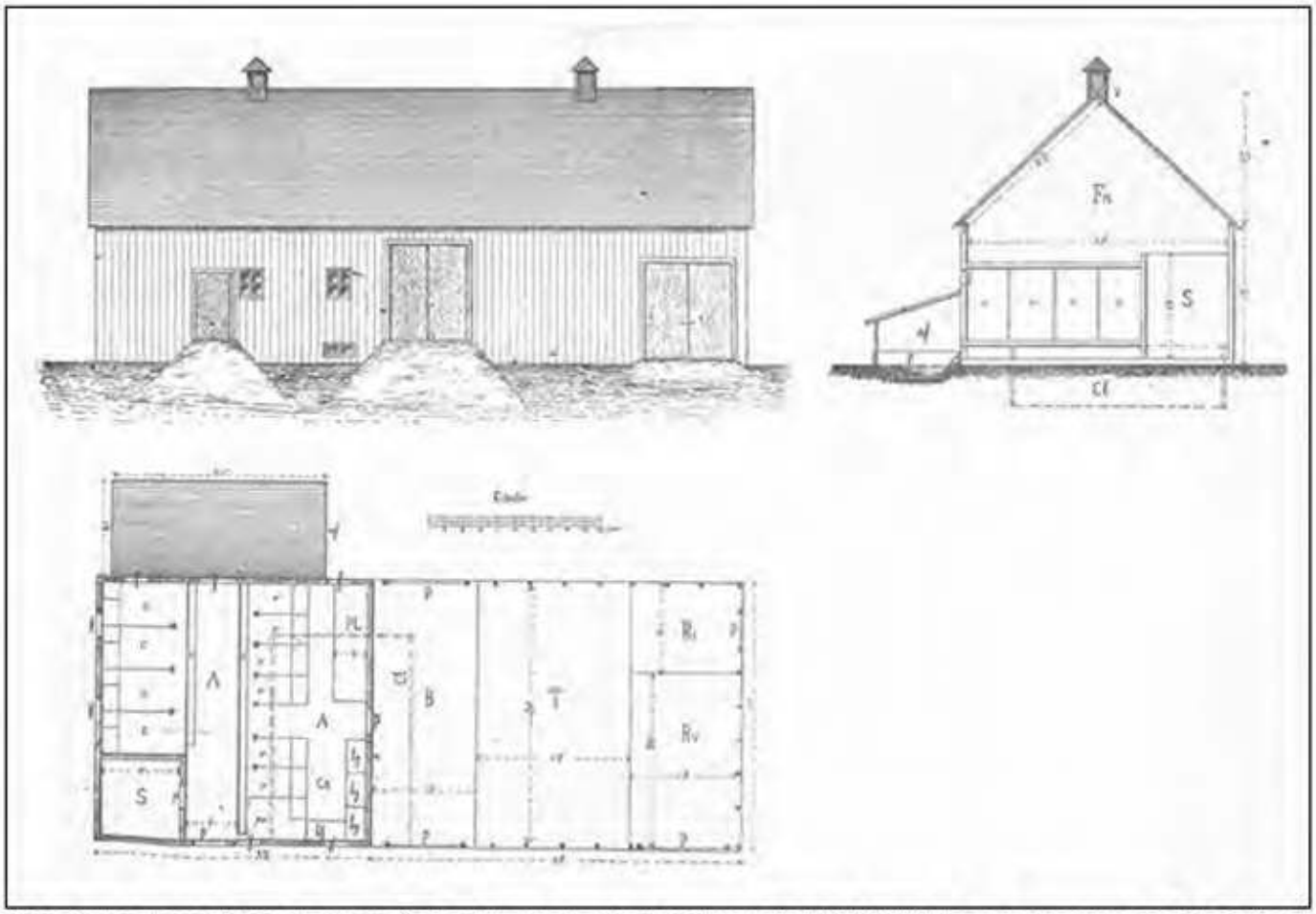

Plan d'une grange-étable pouvant être construite pour un montant de 600 $ (74 pieds de longueur par 31 pieds de largeur). Gravure et légende présentées dans *Le Journal d'agriculture illustré*. Montréal, vol. XVII, nº 2, 16 février 1894. p. 31.

Légende

A.	Allée	Fn.	Fenil
af.	Abri pour le fumier	P.	Portes
B.	Batterie	p.	porte du silo
bf.	Boîte de fermentation	PL.	Poulailler
bg.	Boîtes à grains, moulée, etc.	Ri.	Remise pour instruments aratoires, etc.
Ca.	Chambre d'alimentation	Rv.	Remise pour voitures, etc.
c.	Stalles des chevaux	S.	Silo
Cl.	Cave à légumes	T.	Tasserie
F.	Fumière avec fond de glaise battue	V.	Ventilateurs

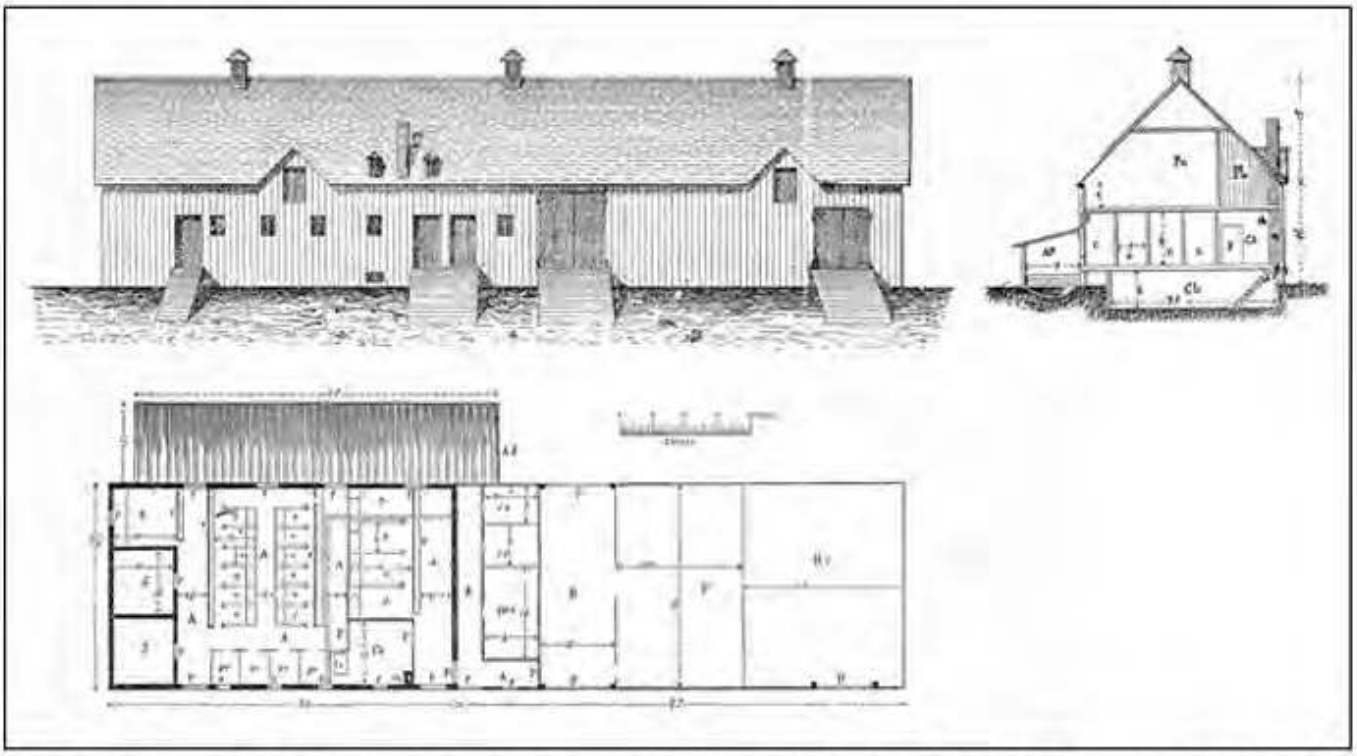

Plan d'une grange-étable pouvant être construite pour un montant de 900 $ (120 pieds de longueur par 31 pieds de largeur). Gravure et légende présentées dans *Le Journal d'agriculture illustré*. Montréal, vol. 17, nº 8, 15 août 1894. p. 151.

Légende

A. Allée
AF. Abri pour le fumier
B. Batterie
Ca. Chambre d'alimentation
c. Stalles des chevaux
ch. Cheminée
co. Cochons
Fn. Fenil
ff. Fenêtres
mo. Moutons
P. Portes
p. Portes des silos
PL. Poulailler
pv. Veaux
Rv. Remise pour voitures, instruments aratoires, etc.
r. Rigoles d'écoulement des liquides du fumier
S. Silo
T. Tasserie
t. Taureau
tr. Trappe de l'escalier conduisant à la cave aux légumes
v Stalles des vaches

Grange-étable à toit à longs versants droits d'inspiration américaine probablement construite vers 1920, située au 980, route 269, à Saint-Gilles.

Petite grange-étable à toit à deux versants construite dans les années 1920, située au 527, rue Saint-Louis, à Saint-Narcisse-de-Beaurivage.

Grange-étable à toit à deux versants située au 3590, route Marie-Victorin, à Saint-Antoine-de-Tilly.

Grange-étable à toit à deux versants greffée d'une remise en appentis située au 286, rang Sainte-Marie, à Saint-Agapit.

Grange-étable à toit à deux versants située au 401, rang Saint-José, à Saint-Sylvestre.

Grange-étable à toit à deux versants située au 209, route Saint-Joseph à Dosquet.

Variante : le bâtiment à toit à deux versants à base recourbée

Les bâtiments à toit à deux versants à base recourbée sont construits sur le même modèle que bien des maisons traditionnelles québécoises d'inspiration néoclassique. Reconnaissables par la base recourbée (ou retroussée) des toitures qui débordent du mur gouttereau (le long mur), ce type de toiture présente l'avantage d'évacuer la pluie, la neige ou la glace sans que les murs soient lessivés et altérés par l'eau de ruissellement. Ce type de construction est possible grâce à l'ajout de coyaux, ces pièces aux profil arrondis ajoutés à la base des chevrons ou des arbalétriers de la charpente du toit. Chronologiquement, le bâtiment à toit à deux versants à base recourbée se situe entre le bâtiment à toit à deux versants droits et le bâtiment à toit à deux versants avec larmiers. Il est même fréquent que des bâtiments à toit à deux versants droits aient fait plus tard l'objet de modifications par l'ajout de coyaux, modifiant ainsi la silhouette ou le profil du toit. Selon l'importance des coyaux, la projection au-delà du mur gouttereau et des murs-pignons est plus ou moins importante. Dans l'inventaire, 39 bâtiments dont 11 granges-étables possèdent ce type de toiture.

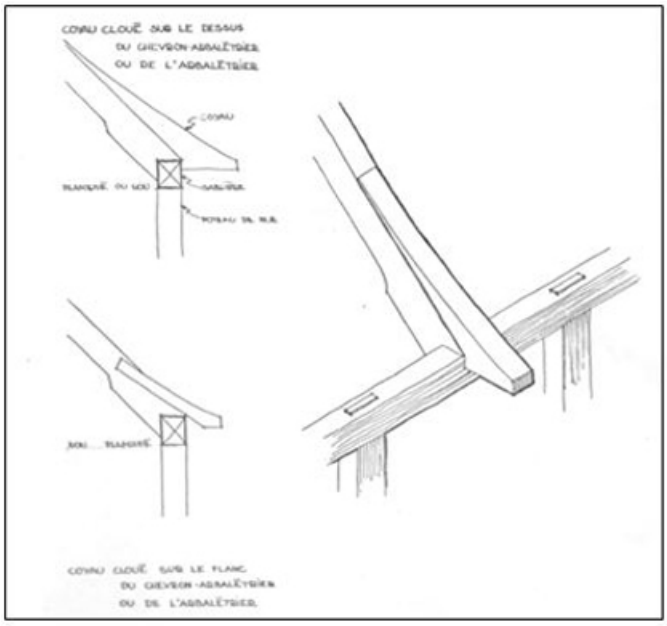

Détail d'assemblage du toit à deux versants avec coyaux. Source : Michel Bergeron et Paul-Aimé Lacroix. *Les dépendances agricoles à l'Île d'Orléans : une approche typologique*. Québec, Ministère des Affaires Culturelles, 1979, p. 29.

Détail d'un débord de toit d'une grange-étable exposant l'extrémité des coyaux, située au 524, rang Bois-Joly Ouest, à Saint-Apollinaire.

Hangar avec toit à deux versants à base recourbée situé au 1053, boulevard Saint-Joseph, à Saint-Flavien.

Bâtiment avec toit à deux versants à base recourbée, situé au 135, rang du Petit-Village, à Sainte-Croix.

Maison et hangar partagent ici la même forme de toit aux versants recourbés, 758, rang Saint-François, à Lotbinière.

Hangar avec toit à deux versants à base recourbée situé au 124, rang Saint-Michel, à Leclercville.

Grange-étable avec toit à deux versants à base recourbée située au 169, rang Saint-Eustache, à Sainte-Croix.

Hangar avec toit à deux versants à base recourbée situé au 2530, roue Principale, à Saint-Édouard-de-Lotbinière.

LE BÂTIMENT À TOIT BRISÉ

L'évolution constante des techniques de construction alliée aux besoins grandissants des exploitations agricoles, qui voient leurs cheptels augmenter constamment, donneront naissance durant la deuxième moitié du 19e siècle à un nouveau modèle typiquement états-unien.

Plus spacieux que le modèle à toit à deux versants, le bâtiment à toit brisé fait son apparition dans les années 1860, avant de connaître un véritable engouement dans le milieu agricole à partir des années 1890 par l'entremise des journaux d'agriculture, tant américains que canadiens, qui vantent les mérites de la nouvelle structure. En plus d'accroître considérablement l'espace des combles, permettant ainsi l'entreposage d'une plus grande quantité de fourrage tout en assurant une meilleure isolation pour les animaux installés au niveau du rez-de-chaussée, ce nouveau modèle présente l'avantage d'augmenter la superficie occupée par la tasserie, qui est située de part et d'autre de la batterie. Il permet également de combiner diverses activités agricoles dans un même lieu – étable, écurie, poulailler, porcherie, etc. – évitant ainsi la construction d'une multitude de dépendances annexes destinées exclusivement pour chacune de ses activités.

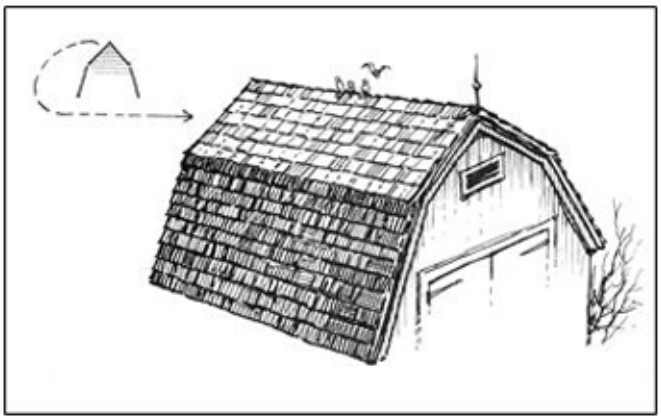

Bâtiment coiffé d'un toit brisé. Source : Eric Sloane. *American Barns and Covered Bridges*. Mineola (New York) USA, Dover Publications Inc., 2002, p. 63.



Grange-étable à toit brisé. Source : Eric Sloane. *An Age of Barns : An Illustrated Review of Classic Barn Styles and Construction*. Stillwater (MN) USA, Voyageur Press, 2001, p. 43.

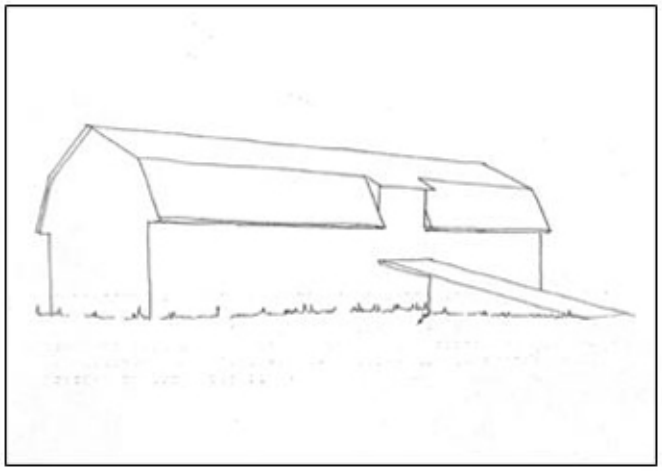

Grange-étable à toit brisé comportant un garnaud permettant d'accéder à la batterie aménagée dans l'espace des combles (fenil). Source : Michel Bergeron et Paul-Aimé Lacroix. *Les dépendances agricoles à l'île d'Orléans : une approche typologique*. Québec, Ministère des Affaires Culturelles, 1979, p. 35.

Grange-étable à toit brisé située au 2616, route Marie-Victorin, à Saint-Antoine-de-Tilly.

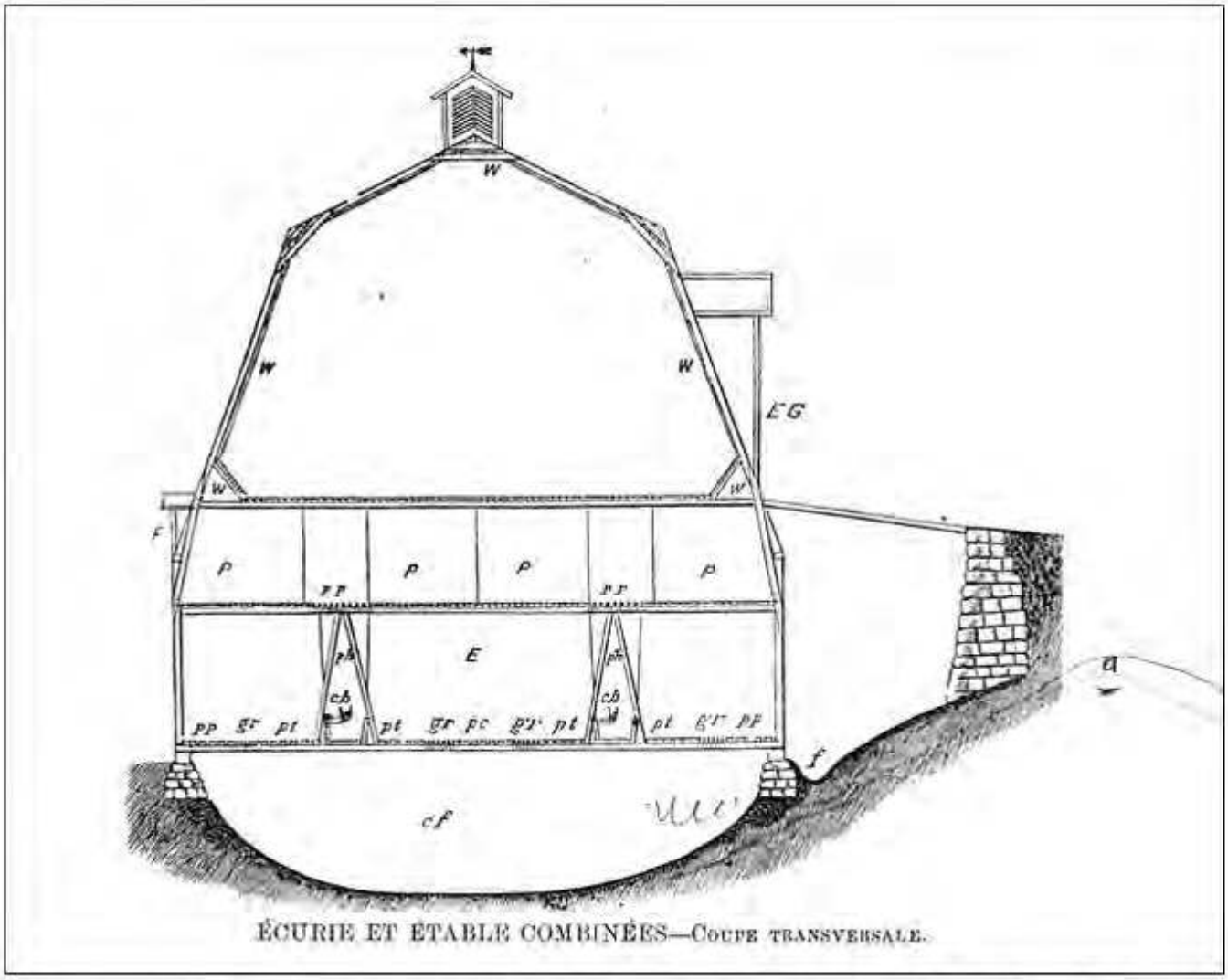

Coupe transversale d'une grange à toit brisé combinant les fonctions d'étable et d'écurie. Gravure et légende présentées dans *Le Journal d'agriculture illustré*, Montréal, vol. XVI, nº 5, 15 mai 1893, p. 90.

Légende

- ac. Crèche et abreuvoir
- c. Crèche
- cb. Crèche et boîte à fourrage
- cf. Cave à fumier ; ch. Chaufferie
- C. Chevaux
- E. Étable
- EG. Entrée de grange
- F. Fenêtre
- gr. Grillage
- f. Fossé
- G. Grange
- hh. Harnais
- S. Silo
- P. Poulailler
- pc. Passage central
- ph. Perche d'attache pour les animaux
- pp. Passage ; pt. Pontage
- T. Taureau
- vh. Vache
- vv. Veaux
- w. Ventilateurs

Les toutes premières granges-étables à toit brisé à avoir été construites sur le territoire sont facilement identifiables par les jeux d'angle particuliers de leur toiture, qui diffèrent d'un bâtiment à l'autre. Le territoire de la MRC de Lotbinière compte à ce jour un certain nombre de ces bâtiments de la première heure. La grange-étable à toit brisé devient rapidement le modèle préconisé par les écoles d'agriculture et est adopté par plusieurs cultivateurs.

Avec l'industrialisation des procédés de construction et l'arrivée de nouveaux matériaux standardisés, les granges-étable à toit brisé tendront à s'uniformiser au fil des années, tant au niveau de leur volumétrie que des jeux d'angle de la toiture.

Cette tendance sera d'autant plus renforcée avec la création, vers les années 1913, d'un service de conception et de dessin de plans de dépendances destiné à l'usage des agriculteurs québécois, mis en place par un groupe d'agronomes de l'Islet, à l'emploi du ministère de l'Agriculture et de la Colonisation. Guidée par une volonté commune de normaliser les pratiques architecturales dans le milieu agricole afin d'identifier quel type de dépendance convient à une situation et à des besoins spécifiques (utilisation projetée, dimensions du bâtiment, nombre de bêtes à loger, quantité de fourrage, etc.), la Direction des constructions agricoles entreprend de dessiner des plans-types pouvant être appliqués sur l'ensemble du territoire québécois[4].

Bien que ce service ne semble pas avoir perduré au-delà de 1923, cette nouvelle approche a laissé ses traces tout particulièrement au niveau de la forme des granges-étables à toit brisé, les angles de la toiture étant dorénavant davantage standardisés et uniformisés en comparaison des constructions antérieures de même type. Le profil des granges est ainsi plus élancé comparativement aux granges précédentes dont le toit était davantage évasé.

Grange-étable à toit brisé, au profil particulièrement évasé, située au 8193, route Marie-Victorin, à Leclercville.

Grange-étable à toit brisé, au profil plutôt évasé, située au 222, route 116, à Saint-Agapit.

Grange-étable à toit brisé, au profil plutôt évasé, située au 883, chemin Gosford, à Sainte-Agathe-de-Lotbinière.

4. Jean Provencher. *Le patrimoine agricole et horticole au Québec*. Québec, La Commission des biens culturels du Québec, 1984, p. 31.

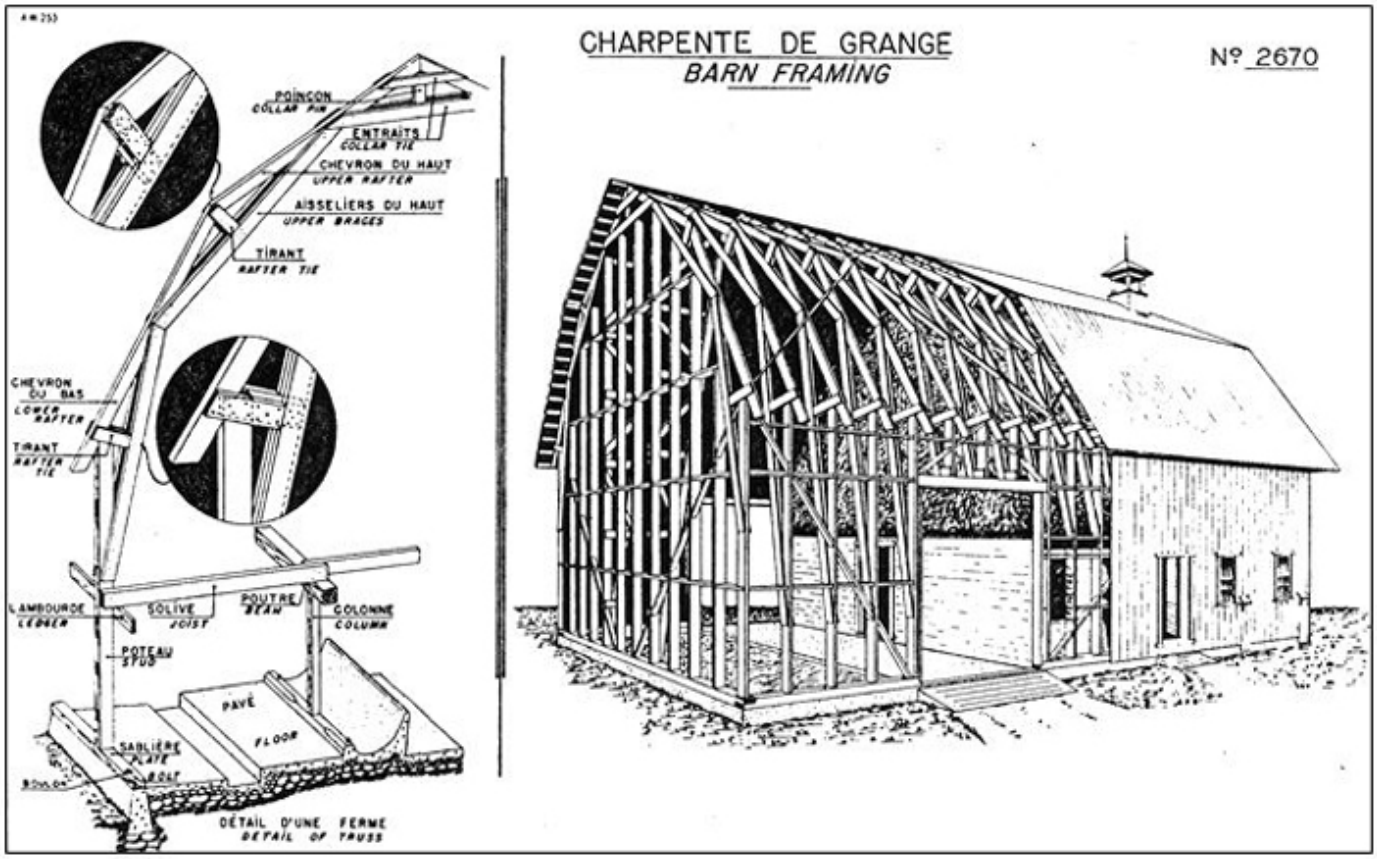

Exemple de plans de granges-étables diffusés par l'ancienne Direction des constructions agricoles du MAPA. Tiré de Jean Provencher. *Le patrimoine agricole et horticole au Québec*. Québec, La Commission des biens culturels du Québec, 1984, p. 30.

Ancien atelier ou hangar à toit brisé construit en 1943 situé au 365, rue Principale, à Saint-Narcisse-de-Beaurivage.

Grange-étable à toit brisé située au 276, rang Sainte-Marie, à Saint-Agapit.

Grange-étable à toit brisé, au profil très élancé, située au 600, rang Bois-Franc, à Saint-Apollinaire.

Grange-étable à toit brisé située au 317, Rang 1 et 2 Est, à Saint-Janvier-de-Joly.

Grange-étable à toit brisé, un modèle standardisé, située au 2616, route Marie-Victorin, à Saint-Antoine-de-Tilly.

Grange-étable à toit brisé située au 484, route Principale, à Saint-Patrice-de-Beaurivage.

Variante : le bâtiment à toit brisé à base recourbée

Reprenant tous les éléments caractéristiques de la charpente à toit brisé, la grange-étable à toit brisé à base recourbée se caractérise par la présence de coyaux à la base des arbalétriers des fermes du toit, qui ont pour effet d'incurver légèrement la base de la toiture et ainsi d'éloigner l'eau des murs. Cette variante architecturale est visible sur quelques bâtiments agricoles et dépendances de la MRC de Lotbinière.



Bâtiment coiffé d'un toit mansardé recourbé. Source : Eric Sloane. *American Barns and Covered Bridges*. Mineola (New York) USA, Dover Publications Inc., 2002, p. 63.

Profil latéral d'un toit brisé courbé sur une vaste grange-étable située au 618, avenue Gauthier, dans le village de Saint-Patrice-de-Beaurivage.

Profil latéral d'un toit brisé courbé sur une dépendance à l'arrière d'une maison ancienne située au 441, rue Principale, dans le village de Saint-Patrice-de-Beaurivage.

Grange-étable à toit brisé à base recourbée située au 595, rang Saint-Jean, dans la campagne de Saint-Patrice-de-Beaurivage.

Profil latéral d'un toit brisé à base recourbée sur une grange-étable située au 138, rang Gaspé, à Saint-Apollinaire.

LE BÂTIMENT À TOIT EN APPENTIS

Relativement fréquents sur le territoire de la MRC de Lotbinière, les bâtiments à toit en appentis, ou à un seul versant, sont présents dans de nombreux types de fonctions (garage, hangar à machineries, remise, porcherie, poulailler, etc.) et sont habituellement de construction rudimentaire. Dans le présent inventaire, les bâtiments ayant un toit en appentis sont soit des annexes greffées au bâtiment principal (la grange-étable, dans la plupart des cas), soit de petites dépendances isolées faisant partie de la ferme.

Hangar avec un toit en appentis situé au 376, rang des Chutes, à Saint-Patrice-de-Beaurivage.

Hangar avec un toit en appentis situé au 140, rang Sainte-Anne, à Saint-Narcisse-de-Beaurivage.

LE BÂTIMENT À TOIT ARRONDI

La MRC de Lotbinière compte à son actif quelques granges-étables à toit arrondi, dont la grande majorité sont aujourd'hui entièrement recouvertes de tôle galvanisée. Possiblement introduite sur le marché au lendemain de la Deuxième Guerre mondiale et rapidement délaissée au profit de structures résistant mieux aux conditions hivernales qui prévalent en sol québécois, ces constructions innovatrices se distinguent par leur volumétrie particulière.

Grange-étable à toit arrondi située au 345, rue de la Station, à Val-Alain.

Grange-étable à toit arrondi située au 3005, chemin Bois-Clair, à Saint-Antoine-de-Tilly.

LE BÂTIMENT À TOIT EN PAVILLON, À CROUPES OU À DEMI-CROUPES

Relativement peu fréquents sur le territoire de la MRC de Lotbinière, les bâtiments à toit en quatre versants sont surtout des constructions de faibles dimensions (laiteries, hangars, remises) dont les pentes de toitures sont moins accentuées . Ce genre de construction demande une charpente un peu plus complexe. Le toit en pavillon est un toit à base carrée qui a la forme d'une pyramide. Les quatre versants se rejoignent au centre. Le toit à croupes a habituellement une base rectangulaire et les extrémités sont tronquées à partir de la base. Le toit à demi-croupes est quant à lui tronqué seulement à mi-hauteur de la toiture (voir lexique architectural).

Laiterie surmontée d'un toit en pavillon située au 24, rue Principale, à Saint-Apollinaire.

Garage surmonté d'un toit à croupes situé au 154, rue Saint-Georges, à Sainte-Agathe-de-Lotbinière.

L'une des rares granges-étables à toit à croupes de la région, 3721, chemin Bois-Clair, Saint-Antoine-de-Tilly.

Garage surmonté d'une toiture à demi-croupes, un style très en vogue au Québec entre les années 1930 et 1950. Le bâtiment est situé au 169, rue Saint-Georges, à Sainte-Agathe-de-Lotbinière.

Garage doté d'un toit à demi-croupes, 514, rue Saint-Alexis, à Leclercville.

LE BÂTIMENT À TOIT ASYMÉTRIQUE

Communément nommées « saltbox », les granges-étables et les bâtiments secondaires avec une toiture asymétrique sont construits au Québec entre 1850 et 1940 environ. D'influence américaine, ce bâtiment est caractérisé par une toiture dotée d'un versant court et d'un versant plus long. Ce type de construction s'observe évidemment surtout dans les régions qui ont connu une immigration anglaise ou américaine. Quelques bâtiments de ce type sont observables dans la MRC de Lotbinière, particulièrement sur les territoires de Saint-Sylvestre et de Sainte-Agathe-de-Lotbinière. L'ajout d'un volume annexe avec un versant à forte pente sur l'une des façades d'un bâtiment à deux versants droits contribue également à donner l'allure d'une toiture asymétrique.

Grange-étable à toiture asymétrique située au 305, route Bernard, à Sainte-Agathe-de-Lotbinière.

Grange-étable à toiture asymétrique située au 1051, route de Sainte-Agathe, à Sainte-Agathe-de-Lotbinière.

LE BÂTIMENT À PLAN OCTOGONAL

Autour de 1875 débute une nouvelle ère pour l'agriculture québécoise alors que celle-ci s'oriente de plus en plus vers la production laitière pour répondre à la demande en beurre et en fromage. Les cultivateurs agrandissent leurs granges-étables ou en construisent de nouvelles avec de plus grandes dimensions afin de loger un cheptel grandissant. À la recherche d'innovation en matière de bâtiments agricoles, certains cultivateurs en viennent à rompre avec les formes et les méthodes de construction traditionnelles en se laissant séduire par des nouveautés américaines dont la grange octogonale. Ce modèle est principalement introduit au Québec et en Ontario par l'entremise des journaux d'agriculture américains et canadiens. Reconnaissable à ses huit pans et à son plan au sol de forme octogonale, cette construction comporte deux étages. Le rez-de-chaussée loge le cheptel alors que l'étage supérieure, accessible par un pont d'accès, est utilisée comme fenil. Selon ses concepteurs, la grange octogonale est supérieure à la grange rectangulaire car elle nécessite moins de bois lors de la construction, se montre plus solide et plus résistante au vent, en plus d'offrir davantage d'espace, de faciliter l'engrangement des fourrages et d'offrir une aération maximale conférée par le puits central d'aération. Quelques années suffirent pour montrer que les avantages tant vantés de la grange octogonale étaient surévalués.

Le seul exemple de grange-étable octogonale dans Lotbinière, situé au 3172, route Marie-Victorin à Saint-Antoine-de-Tilly

LES REVÊTEMENTS DE MURS EXTÉRIEURS ET DE COUVERTURES

Avec la couverture du toit, les murs extérieurs forment ce qu'on appelle l'enveloppe du bâtiment, qui est indépendante de la structure composée d'une charpente claire en bois supportant les planchers et la toiture. Outre leur rôle fonctionnel, les matériaux des murs extérieurs et de couverture contribuent à définir le caractère d'un bâtiment. Le bois, matériau par excellence de l'architecture traditionnelle, est omniprésent dans les paysages agricoles de la MRC de Lotbinière et quel que soit son type d'assemblage, il participe grandement à la composition architecturale des façades.

Les planches de bois verticales

Traditionnellement, les planches verticales, embouvetées ou juxtaposées, constituent l'assemblage le plus courant pour recouvrir les grange-étables et autres bâtiments agricoles D'ailleurs, ce type de parement se retrouve sur la majorité des bâtiments inventoriés.

Parmi les bâtiments de l'inventaire, quelques exemples présentent un recouvrement dit « à couvre-joint ». Ce type d'assemblage est formé de planches de bois apposées verticalement et dont les interstices sont recouverts de baguettes de bois visant à étanchéifier le parement extérieur des murs.

Revêtement de planches de bois verticales sur un bâtiment situé au 176, route 116, à Saint-Agapit.

Revêtement de planches de bois verticales sur un bâtiment situé au 381, rang Bois-Franc Est, à Notre-Dame-du-Sacré-Cœur-d'Issoudun

Revêtement de planches à couvre-joint présent sur une grange-étable située au 3740, rang 3 Ouest, à Sainte-Croix.

Bâtiment secondaire revêtu de planches de bois à couvre-joint situé au 615, rue Saint-Pierre, à Leclercville.

Le bardeau de cèdre

Résistant très bien à l'eau et à l'humidité, le bardeau de cèdre est couramment utilisé autant pour le recouvrement de la toiture des dépendances agricoles que pour les murs exposés aux intempéries et aux vents violents, ainsi que pour les portions faiblement exposées au soleil souvent localisées dans le haut des murs-pignons. D'une grande polyvalence, cette mince planchette, assemblée de façon à ce que les joints et les trous de clouage soient protégés des intempéries, est durable et esthétique. On la retrouve autant comme parement extérieur pour les volumes en saillie ajoutés ultérieurement au corps de bâtiment principal d'une grange-étable, que pour calfeutrer la partie inférieure des murs. Sur les couvertures, le bardeau de cèdre est habituellement laissé à l'état naturel. Comme revêtement de mur, il est souvent peint, teint ou chaulé.

La MRC de Lotbinière compte plusieurs bâtiments agricoles dont la structure est partiellement ou totalement recouverte de bardeaux de cèdre. Malgré la disparition progressive de ce matériau autrefois largement répandu au profit de revêtements métalliques comme la tôle, on observe encore à ce jour quelques exemples de granges-étables, de volumes annexes et de dépendances agricoles qui ont conservé leur toiture d'origine ou leur revêtement extérieur en bardeaux de cèdre.

Grange-étable revêtue de bardeaux de cèdre au 1037, boulevard Saint-Joseph, à Saint-Flavien.

Toiture et pignon d'un hangar revêtus de bardeaux de cèdre et situé au 642, rang Iberville, à Saint-Narcisse-de-Beaurivage.

Revêtement de bardeaux découpés sur une ancienne beurrerie située au 3306, route Marie-Victorin, à Saint-Antoine-de-Tilly.

Bâtiment entièrement revêtu de bardeaux de cèdre situé au 1167, 12e Rang, à Sainte-Agathe-de-Lotbinière.

Les planches de bois horizontales

Bien que moins courant, il arrive parfois que l'on utilise les planches de bois posées à l'horizontale comme matériau de parement pour les bâtiments agricoles de taille réduite. Comme pour les résidences, on retrouve deux principaux types de planches horizontales, soit les planches à clins (ou déclin de bois) et les planches à feuillures (à gorge). Les planches horizontales sont habituellement délimitées aux angles du bâtiment par des planches cornières.

Facilement identifiables par leur face inclinée, les planches à clins sont apposées à l'horizontale en se superposant légèrement de manière à empêcher la pénétration de l'eau de pluie.

Certaines granges-étables et dépendances agricoles comportent pour leur part un parement composé de planches à feuillures ou à gorge. Apposé horizontalement, ce type de parement se caractérise par la présence d'une entaille concave (gorge) ou d'un biseau permettant d'emboîter les pièces l'une dans l'autre.

Planches à clins de bois, 192, rue Saint-Georges, à Sainte-Agathe-de-Lotbinière.

Revêtement de planches à clins sur un bâtiment situé au 984, chemin Gosford, à Sainte-Agathe-de-Lotbinière.

Revêtement de planches à feuillures sur un bâtiment situé au 1089, route de Sainte-Agathe, à Sainte-Agathe-de-Lotbinière.

Planches à feuillures sur une ancienne écurie située au 3877, chemin de Tilly, à Saint-Antoine-de-Tilly.

La maçonnerie de pierre

Traditionnellement, en architecture agricole, la maçonnerie se limite à la construction de certaines petites dépendances (laiteries, glacières et caveaux à légumes), ainsi que pour la réalisation du soubassement des bâtiments agricoles de plus grande envergure (grange-étable et écurie). Recherchée pour ses propriétés réfrigérantes, notamment en ce qui a trait à la conservation au frais des denrées périssables comme le lait, les légumes et la viande, la maçonnerie s'accommode mal des rigueurs hivernales en sol québécois, les murs intérieurs suintant continuellement sous l'action du froid. Les préoccupations constantes liées à la santé du bétail, la difficulté de se procurer des pierres en quantité suffisante, de même que la nécessité d'en référer à un artisan, tel un maçon, sont autant de raisons qui ont poussé les premiers colons de Nouvelle-France à se tourner rapidement vers le bois pour la construction des granges-étables.

Bien que la MRC de Lotbinière ne semble pas compter de grange-étable ou d'autre bâtiment agricole dont les murs soient construits totalement ou partiellement en pierre, on dénombre encore à ce jour un certain nombre de bâtiments élevés sur des fondations de pierres. Plus récemment, la maçonnerie de pierre a été remplacée par du béton.

Fondation de pierres sèches soutenant une grange-étable située au 595, rang Saint-Jean, à Saint-Patrice-de-Beaurivage.

Soubassement en pierre sur une grange-étable sise au 276, rang Sainte-Marie, à Saint-Agapit.

Soubassement en pierre sur une grange-étable située au 7872, route Marie-Victorin, à Lotbinière.

Fondation en béton d'une grange située au 620, chemin Craig, à Saint-Sylvestre.

Les billes de bois noyées dans le mortier

Ce type de structure se retrouve en plusieurs régions au Québec, notamment dans la région de l'Assomption, de Portneuf, des Cantons de l'Est, de Berthier, près de la frontière ontarienne et ici dans Lotbinière. Il s'agit de murs constitués de billes de bois coupées en longueur de dix pouces à 1 pied, ensuite cordées et noyées dans le mortier ou le ciment, donnant ainsi l'apparence d'une structure en maçonnerie. Cette façon de faire provient des États-Unis et se perpétue au Québec entre 1900 et 1940 environ. Cette technique aurait été utilisée afin d'assurer une meilleure isolation de l'étable. Elle sera abandonnée en raison des brusques changements de température et du gel qui ont pour effet de gonfler la structure et de déplacer les bûches. Pour remédier à ce problème, des tirants de fer seront ensuite intégrés dans les murs pour les aider à tenir. De façon générale, en raison des problèmes qu'elle engendrait, cette méthode de construction particulière n'a pas connu de succès considérable au Québec.

Bâtiment entièrement construit de billes de bois noyées dans le mortier situé au 768, rue Principale, à Saint-Janvier-de-Joly.

Le volume annexe greffé à la façade principale de cette grange-étable est constitué de billes noyées dans le mortier. 4580, 4e Rang Ouest, à Sainte-Croix.

Section d'un bâtiment dont le mur est constitué de billes de bois noyées dans le mortier, au 1036, boulevard Saint-Joseph, à Saint-Flavien.

Section d'une grange-étable composée de billes de bois noyées dans le mortier. Bâtiment situé au 1608, rang Saint-Charles, à Saint-Édouard-de-Lotbinière.

Les revêtements métalliques

La tôle ondulée en acier galvanisé est le matériau par excellence depuis plusieurs décennies pour le recouvrement des toitures et des murs des bâtiments agricoles. Abordable, facile à installer et se déclinant sous diverses tonalités allant de la couleur argentée ou grisâtre de l'aluminium naturel aux apprêts de couleur appliqués en industries, la « tôle à grange » a remplacé de nos jours les bardeaux de cèdre et les planches de bois, qui étaient utilisés à l'époque comme coupe-vent. Facilement identifiable par son profil ondulé qui lui confère sa rigidité et fortement préconisée pour son imperméabilité, la tôle est de nos jours omniprésente sur une majorité de bâtiments agricoles de la MRC de Lotbinière, que ce soit pour recouvrir la toiture, protéger ou solidifier une portion de mur extérieur, isoler l'espace intérieur des courants d'air, ou tout simplement pour maquiller une structure en la recouvrant dans sa totalité. Reconnaissable par son fini inaltérable après quelques saisons, la tôle d'aluminium a connu ses heures de gloire au cours des années 1950 à 1970 et est de nous jours de moins en moins utilisée.

Moins fréquente sur les bâtiments agricoles et dépendances de la MRC de Lotbinière, la tôle en plaques, plus ancienne que la tôle ondulée, était aussi utilisée autrefois pour recouvrir l'enveloppe extérieure de certaines façades d'édifices résidentiels, commerciaux ou agricoles.

Revêtement de tôle ondulée sur un bâtiment situé au 160, rang Sainte-Marie, à Saint-Agapit.

Grange-étable entièrement revêtue de tôle ondulée située au 3610, chemin Bois-Clair, à Saint-Antoine-de-Tilly.

Les revêtements de tôle ondulée qui recouvrent les murs extérieurs des bâtiments agricoles anciens cachent très souvent des revêtements de bois faits de bardeaux ou de planches. Grange-étable située dans le rang du Castor à Leclercville.

Revêtement de tôle en plaques sur un bâtiment situé au 27, chemin de la Vieille-Église, à Lotbinière.

LES OUVERTURES ET LES ACCÈS

La majorité des dépendances agricoles comportent un certain nombre d'ouvertures répondant à des fonctions particulières. Traits communs de toutes les granges-étables, les portes facilitent les accès à l'intérieur de l'enceinte tant pour les humains, le cheptel que pour les équipements agricoles. Qu'elles soient disposées sur la façade principale ou sur une façade secondaire, les portes se déclinent sous divers gabarits et aspects, qu'elles soient de forme rectangulaire ou carrée, rudimentaires ou plus sophistiquées, simples ou doubles, constituées de planches massives grossièrement clouées ou présentant un savant assemblage de panneaux avec des renforts ou des croisillons. Elles doivent également être assez larges et hautes pour laisser passer les charrettes de foin chargées au maximum des récoltes de la moisson ou les machineries agricoles les plus volumineuses. Généralement peu nombreuses sur les dépendances agricoles, tout particulièrement sur les granges-étables, les fenêtres assurent pour leur part l'apport de lumière à l'intérieur de l'enceinte et contribuent à la ventilation du bâtiment.

Hangar possédant plusieurs types d'ouvertures et d'accès. 482, route 116, à Saint-Agapit.

Les portes à battants et les guichets

Les portes à deux battants, fixées de part et d'autre par des ferrures de formes plus ou moins diversifiées, constituent les premiers modèles à avoir été installés sur les granges-étables. Simple d'utilisation et permettant un apport accru de luminosité et de ventilation à l'intérieur de la structure lorsqu'elles sont ouvertes, les portes à battants sont utilisées tant pour abriter l'imposant accès menant au fenil, pour les entrées secondaires que pour les ouvertures de moindre importance destinées à faciliter l'aération et l'engrangement du foin.

Toutefois, elles comportent l'inconvénient d'exposer largement l'intérieur de l'enceinte aux intempéries et sont difficilement manœuvrables en période de forts vents. Pour contrecarrer cette situation, certains agriculteurs pratiquent une ouverture à échelle humaine, appelée guichet, à l'intérieur de l'un des deux vantaux. Les allées et venues quotidiens dans la grange-étable en sont ainsi facilitées. Cette « porte dans la porte » est pratiquée en quasi exclusivité sur les portes à battants et présente également l'avantage de limiter les pertes de chaleur et les dommages occasionnés par leur ouverture lors d'intempéries.

Grandes portes à battants sur une grange-étable située au 411, rang Saint-Jean, à Saint-Sylvestre.

Portes à battants cintrées munies d'un guichet sur une grange-étable située au 249, route 218 Est, à Saint-Gilles.

Portes à battants munies d'un guichet sur une grange-étable sise au 950, chemin Gosford, à Sainte-Agathe-de-Lotbinière.

Portes à battants munies d'un guichet sur une grange-étable située au 459, chemin Craig, à Saint-Sylvestre.

Portes à battants cintrées munies d'un guichet sur une grange-étable située au 318, rang Gaspé, à Saint-Apollinaire.

Portes à battants munies d'un guichet sur une grange-étable située au 215, Le Bras Sud, à Saint-Gilles.

Portes à battants munies d'un guichet sur une grange-étable située au 3740, 3e Rang Ouest, à Sainte-Croix.

Les portes coulissantes sur rail

Inspirées du mécanisme à glissière des wagons de marchandises, les portes coulissantes gagnent rapidement en popularité dans le milieu agricole à partir des années 1880, supplantant rapidement la prédominance des portes à battants. Plus facile à actionner, ce nouveau système d'origine typiquement états-unienne offre davantage de robustesse, les portes n'étant plus soufflées hors de leurs gonds par les forts vents, et constitue un gain d'espace, les portes coulissantes ne nécessitant pas d'aire de dégagement pour les battants.

Ce type de porte se retrouve sur beaucoup de bâtiments dans la MRC de Lotbinière. Parfois, des portes coulissantes avoisinent des portes à battants sur un même bâtiment agricole. Bien que les portes coulissantes reprennent généralement les mêmes caractéristiques architecturales, il arrive parfois que l'on combine dans une même installation les attraits des deux systèmes d'ouverture, par exemple en pratiquant un guichet dans une porte coulissante.

Porte coulissante sur rail sur une grange-étable située au 1240, rue Principale, à Saint-Gilles.

Portes coulissantes sur une grange-étable située au 167, 2e Rang Ouest, Saint-Agapit.

Portes coulissantes sur une grange-étable située au 7666, route Marie-Victorin, à Lotbinière.

Portes coulissantes munies d'un guichet sur un bâtiment situé au 468, route 116, à Dosquet.

Les portes piétonnes

Les portes destinées à la circulation piétonnière, que l'on retrouve habituellement au rez-de-chaussée des granges-étables et sur d'autres dépendances agricoles, sont habituellement simples et peu ornementées. Souvent composées que de planches massives, ces portes sont parfois munies de contre-portes ajourées (ou à claire-voie) ou de baies vitrées qui permettent une certaine aération durant la belle saison. Ces portes sont habituellement peintes d'une couleur contrastante par rapport aux murs du bâtiment.

Porte piétonne à panneaux sur un bâtiment situé au 7191, route Marie-Victorin, à Lotbinière.

Porte piétonne constituée de planches de bois horizontales sur une grange-étable située au 5040, chemin des Plaines, à Saint-Antoine-de-Tilly.

Demie-contre-porte d'un bâtiment situé au 422, rue Principale, à Saint-Narcisse-de-Beaurivage.

Contre-porte ajourée d'une grange située au 1316, rang des Pointes, à Saint-Agapit.

Contre-porte ajourée d'une grange-étable située au 130, route 116, à Saint-Agapit.

Les trappes d'accès et les palans

Les granges-étables sont généralement dotées de nombreuses trappes d'accès à l'étage du fenil, tant sur les murs pignons que sur les murs gouttereaux. Habituellement de petites dimensions, ces trappes de facture simple servent d'entrées lors de l'entreposage du foin tout en offrant de l'aération. Sur certains bâtiments, on retrouve aussi des palans au-dessus de ces trappes qui permettent d'élever des charges au niveau supérieur des granges à l'aide d'un système de câbles et de poulies. On trouve également des trappes sur d'autres types de bâtiments agricoles comme les hangars ou les poulaillers.

Trappe qui donne accès à la partie supérieure d'un hangar situé au 192, rue Saint-Georges, à Sainte-Agathe-de-Lotbinière.

Trappe sur un bâtiment situé au 1149, rue Principale, à Saint-Agapit.

Trappe qui donne accès à la partie supérieure d'un poulailler situé au 482, route 116, à Dosquet.

Différentes trappes d'accès d'une grange-étable située au 595, rang Saint-Jean, à Saint-Narcisse-de-Beaurivage.

Palan projeté qui domine une trappe d'accès permettant d'atteindre les combles d'une grange située au 1369, rang Sainte-Marie Ouest, à Saint-Sylvestre.

Les fenêtres

Exceptés les poulaillers, les bâtiments agricoles comportent habituellement peu de fenêtres. Principalement visibles au niveau du rez-de-chaussée de la grange-étable, les fenêtres ont pour principale fonction de fournir l'apport de lumière nécessaire à l'entretien et à la bonne santé des bovins et des vaches laitières qui sont logés dans l'étable. Qu'elles soient ouvrantes ou fixes, les modèles de fenêtres des bâtiments agricoles adoptent généralement une forme carrée ou rectangulaire soulignée d'un chambranle de bois épuré et comportent dans la plupart des cas un cadre de bois comptant de quatre à dix carreaux. Le nombre d'ouvertures et la superficie occupée par les fenêtres varient selon l'époque de construction, au gré des modèles préconisés et de l'évolution constante des préoccupations sanitaires en lien avec le bien-être des animaux.

Fenêtres verticales éclairant une étable située au 1240, rue Principale, à Saint-Gilles.

Fenêtres horizontales éclairant une étable située au 1247, rang des Pointes, à Saint-Flavien.

Fenêtres à charnières sur une grange-étable située au 270, rang Pierriche Ouest, à Notre-Dame-du-Sacré-Cœur-d'Issoudun

Fenêtres à petits carreaux éclairant le deuxième étage d'une grange-étable située au 288, rang Saint-Lazare, à Saint-Apollinaire.

Fenêtre losangée éclairant les combles d'une grange-étable située au 319, rang Armagh, à Sainte-Agathe-de-Lotbinière.

Les garnauds (ponts de fenil)

Que ce soit sous la forme d'une faible dénivellation, d'un ponceau de bois comportant à peine quelques planches ou d'un pont d'accès plus élaboré, la grande majorité des granges-étables construites tout au long du 19e et au début du 20e siècle dans la MRC de Lotbinière comportent des accès permettant aux voitures de foin de pénétrer à l'intérieur de l'enceinte des granges-étables, au niveau du fenil, afin d'y décharger les moissons. Également désigné par le terme pont de fenil et les anglicismes « going-way », « gone way » ou « gan-way », le garnaud englobe l'ensemble du pont de bois ainsi que la grande lucarne aménagée dans la toiture de la grange afin de permettre le passage des charrettes chargées de fourrages jusqu'à la batterie ou le fenil.

Profitant de la dénivellation des lieux, certaines granges-étables s'adossent sur une colline plus ou moins escarpée ou à la partie haute d'un talus ou d'une pente. Introduite en Nouvelle-Angleterre par les Allemands venus s'installer en Pennsylvanie, cette nouvelle occupation du territoire comporte plusieurs avantages, le bâtiment se trouvant abrité des vents dominants par l'élévation du site, tout en facilitant l'accès direct à l'espace des combles (fenil) par l'entremise d'une rampe de contournement.

Si la configuration du site ne nécessite parfois que quelques planches pour faciliter l'accès à la batterie, certaines granges-étables se voient doter d'une rampe d'accès parfois imposante, composée d'un assemblage de billots de bois et de pierres, qui a pour but d'assurer la stabilité du pont en bois qu'elle supporte. En d'autres rares cas, la partie en bois du pont est entièrement fermée par une construction, comme pour un pont couvert.

Davantage visibles sur des granges-étables s'élevant sur deux étages, les garnauds prennent diverses formes, selon la volumétrie de la structure, les caractéristiques architecturales du bâtiment principal ou les techniques en cours au moment de la construction.

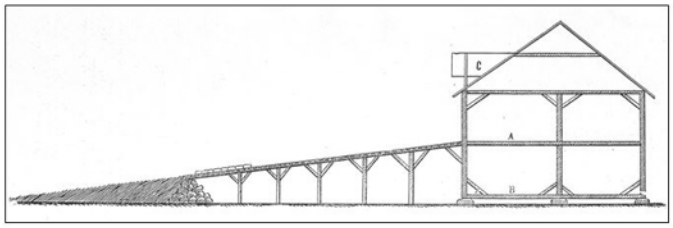

Pont d'accès mesurant un pied de hauteur sur huit pieds de longueur menant à la batterie. Gravure présentée dans *Le Journal d'agriculture illustré*. Montréal, vol. XI, nº 4, avril 1888, p. 64.

Grange-étable accolée à une colline afin de faciliter l'accès à la batterie. Source : Eric Sloane. *American Barns and Covered Bridges*. Mineola (New York) USA, Dover Publications Inc., 2002, p. 68.



Garnaud composé de billots de bois et de monticules de pierre. Source : Eric Sloane. *An Age of Barns : An Illustrated Review of Classic Barn Styles and Construction*. Stillwater (MN) USA, Voyageur Press, 2001, p. 22.

Pont d'accès en pierres des champs sur une grange-étable située au 800, rang 1 et 2 Est, à Saint-Janvier-de-Joly.

Pont de garnaud en pierres des champs et en pruche sur une grange-étable située au 1051, route de Sainte-Agathe, à Sainte-Agathe-de-Lotbinière.

Pont de garnaud en béton sur une grange-étable située au 319, rang Armagh, à Sainte-Agathe-de-Lotbinière.

Pont de garnaud en pierres des champs sur une grange-étable située au 2128, route Principale, à Saint-Édouard-de-Lotbinière.

Garnaud en pierres des champs avec la partie en bois qui est couverte sur une grange-étable située au 401, rang Saint-José, à Saint-Sylvestre.

Pont de garnaud en béton et en bois d'une grange-étable située au 247, chemin Craig, à Saint-Patrice-de-Beaurivage.

Pont de garnaud couvert au-delà de son talus sur une grange-étable située au 1033, boulevard Saint-Joseph, à Saint-Flavien.

Les lucarnes de garnaud

Il arrive fréquemment qu'une imposante lucarne, dans laquelle est pratiquée une large ouverture, soit aménagée sur les granges-étables à toit à deux versants ou brisé de la MRC de Lotbinière pour faciliter l'accès au deuxième niveau de la structure. Qu'il s'agisse d'une lucarne à pignon ou en appentis (en chien assis), cette ouverture était traditionnellement nécessaire pour permettre la circulation des charrettes de foin à l'intérieur de l'enceinte des granges-étables dans le but d'y entreposer les récoltes saisonnières.

De nos jours, plusieurs lucarnes de garnaud se retrouvent juchées dans les airs sans possibilité d'y accéder en raison du démantèlement fréquent des ponts d'accès qui les reliaient à la terre. Cette perte des garnauds crée une situation où la compréhension du bâtiment devient difficile, appauvrissant d'autant plus la signification du bâtiment. La MRC de Lotbinière compte à ce jour de nombreux exemples de lucarnes de garnauds, avec ou sans leurs ponts d'accès d'origine, qui sont observables dans l'ensemble des municipalités de son territoire.

Lucarne de garnaud à pignon sur une grange-étable située au 980, route 269, à Saint-Gilles.

Lucarne de garnaud à pignon située sur une grange-étable située au 138, rang Gaspé, à Saint-Apollinaire.

Lucarne de garnaud à toit brisé sur une grange-étable située au 387, rue Saint-Pierre, à Saint-Narcisse-de-Beaurivage.

Lucarne de garnaud en appentis dépourvue de son pont d'accès sur une grange-étable située au 353, rang Bois-Franc Est, à Notre-Dame-du-Sacré-Cœur-d'Issoudun.

Les lucarnes de toiture

Moins répandues que les campaniles et évents de toiture, les lucarnes sont principalement destinées à ventiler et éclairer l'intérieur des granges, tout en facilitant l'engrangement du foin dans le fenil. Pourvues de fenêtres à carreaux ou de portes à battants sans vitrage, les lucarnes se déclinent généralement sous trois formes : la lucarne à pignon droit, la lucarne rampante (en appentis) et la lucarne à toit brisé. Ces ouvertures rappellent celles des résidences anciennes de la MRC de Lotbinière.

Lucarnes à pignon perçant la toiture d'une grange-étable située au 24, rue Principale, à Saint-Apollinaire.

Lucarne à pignon munie d'une trappe sur un bâtiment situé au 442, rue Principale, à Saint-Narcisse-de-Beaurivage.

Bâtiment muni de plusieurs lucarnes rampantes au 365, rang Armagh, à Sainte-Agathe-de-Lotbinière.

Lucarne rampante (ou en appentis) sur une grange-étable située au 5050, route Marie-Victorin, à Saint-Antoine-de-Tilly.

Lucarne à toit brisé sur une grange-étable située au 387, rue Saint-Pierre, à Saint-Narcisse-de-Beaurivage.

LES ÉLÉMENTS D'AÉRATION

La ventilation interne des bâtiments agricoles, tout particulièrement pour les granges-étables, a constitué de tout temps une préoccupation majeure pour les fermiers. Nécessaire au séchage et à la conservation du foin et au bien-être des animaux, tout en permettant d'évacuer l'air chaud s'accumulant au sommet des structures et d'assurer une température égale à l'intérieur de l'enceinte, la ventilation est assurée dans un premier temps par les interstices créés par la juxtaposition des planches apposées verticalement sur l'ensemble de la structure. La recherche constante de nouvelles façons de faire permettant d'améliorer les dépendances agricoles mène, dès les années 1840, à l'introduction de nouveaux éléments architecturaux dans le paysage rural : les campaniles et les lanterneaux, les fenêtres d'aération, les évents de toitures et les lucarnes.



Modèles de campaniles et lanterneaux. Source : Eric Sloane. *An Age of Barns : An Illustrated Review of Classic Barn Styles and Construction*. Stillwater (MN) USA, Voyageur Press, 2001, p. 88.

Les campaniles et les évents de toiture

Les campaniles, aussi appelés lanterneaux, ont pour principale fonction de ventiler l'espace intérieur de la grange-étable en permettant à l'air chaud qui s'accumule au sommet de la structure de s'échapper à l'extérieur, assurant ainsi une relative climatisation tout en contribuant à maintenir une température égale à l'intérieur de l'enceinte. Fortement inspirées des clochers d'églises, ces tours miniatures sont souvent percées sur au moins deux côtés d'ouvertures munies de lamelles obliques (abat-vent) ou de persiennes destinées à laisser pénétrer l'air tout en limitant l'entrée de la pluie et des oiseaux. Allant de la forme la plus rudimentaire à la plus élaborée, les campaniles se déclinent sous divers modèles, selon les habiletés du menuisier et les influences régionales, et se voient parfois dotés d'une girouette au sommet de leur faîte.

À l'image des campaniles, les évents de toitures servent de puits d'aération afin de limiter les risques de combustion dans la partie supérieure des dépendances agricoles. De forme plus ou moins rudimentaires, les premiers évents de toiture en bois en viennent à être progressivement remplacés, au cours des premières décennies du 20e siècle, par des ventilateurs métalliques de forme cylindrique dont les palmes sont activées par l'ascension des courants d'air chaud générés par l'entreposage du foin dans les fenils des granges.

Un certain nombre de campaniles et d'évents plus ou moins élaborés sont visibles sur l'ensemble du territoire de la MRC de Lotbinière.

Campanile élaboré coiffant une grange-étable située au 380, chemin Champagne, à Sainte-Agathe-de-Lotbinière.

Campanile élancé couronné d'une girouette à motif de castor sur une grange-étable située au 3676, chemin Bois-Clair, à Saint-Antoine-de-Tilly.

Campanile coiffé d'une girouette surmontant une grange-étable sise au 980, route 269, à Saint-Gilles.

L'un des deux campaniles coiffant une grange-étable située au 394, rue Gosford Est, à Sainte-Agathe-de-Lotbinière.

Campanile au style élaboré coiffant une grange-étable située au 458, rang Bois-Franc, à Saint-Apollinaire.

Campanile coiffant une grange-étable située au 800, rang 1 et 2, à Saint-Janvier-de-Joly.

Évent métallique sur une grange-étable située au 345, rang Bois-Franc Est, à Notre-Dame-du-Sacré-Cœur-d'Issoudun.

Évent rudimentaire en bois sur une grange-étable située au 7674, route Marie-Victorin, à Lotbinière.

Campanile coiffant une grange-étable située au 7694, route Marie-Victorin, à Lotbinière.

Autres dispositifs d'aération

Pour les plus petits bâtiments, d'autres dispositifs d'aération sont présents, comme les petites cheminées verticales disposées sur les murs des poulaillers qui permettent de ventiler adéquatement les espaces intérieurs. De nos jours, sur des bâtiments plus récents, la ventilation est généralement assurée par des équipements mécaniques plus performants.

Évents permettant de ventiler l'intérieur d'un poulailler situé au 1452, rue Principale, à Saint-Gilles.

Évents permettant de ventiler l'intérieur d'un poulailler situé au 384, boulevard Saint-Joseph, à Laurier-Station.

LES DÉTAILS D'ASSEMBLAGE ET DE FINITION

Règle générale, la structure ou l'ossature en bois des bâtiments agricoles traditionnels n'est pas visible à l'extérieur pour des raisons évidentes de protection contre les intempéries. En effet, les revêtements de murs et de toitures, qui composent l'enveloppe extérieure des bâtiments, ont pour principal rôle de protéger les éléments structuraux de la pluie et de la neige afin d'éviter leur dégradation.

Bien que la présente étude ne s'attarde pas aux composantes intérieures ni aux caractéristiques structurales des dépendances agricoles de la MRC de Lotbinière, certains détails d'assemblages et de finition visibles à l'extérieur des bâtiments ont été retenus, dont les planches cornières et les chambranles de même que les apprêts apposés sur les revêtements.

Ces portes et fenêtres encadrées de chambranles peints en rouge donnent beaucoup de caractère à cette grange-étable située au 449, rang Bois-Franc Est, à Notre-Dame-du-Sacré-Cœur-d'Issoudun.

Les planches cornières et les chambranles

Dans un assemblage en pièce sur pièce, on retrouve toujours un poteau à l'angle de deux murs qui vient consolider le coin en recevant les pièces horizontales de la structure. Le même principe s'applique, sans toutefois le rôle structural, dans un revêtement de planches horizontales (ou de bardeaux de bois) où une planche verticale, appelée planche cornière, vient fermer le coin pour une meilleure finition.

Quant aux chambranles, il s'agit de planches de finition entourant les ouvertures (portes et fenêtres). Bien que ceux-ci peuvent être sculptés, moulurés ou chantournés, comme sur les résidences, on retrouve habituellement des planches simples sans ornementation. La planche supérieure est quelques fois en forme de fronton (triangulaire) surbaissé.

Chambranle formé de planches autour d'une fenêtre d'un bâtiment situé au 1149, rue Principal à Saint-Agapit.

Ouvertures encadrées de chambranles colorés sur une grange-étable située au 7666, route Marie-Victorin à Lotbinière.

Planche cornière sur un hangar situé au 192, rue Saint-Georges, à Sainte-Agathe-de-Lotbinière.

Planche cornière peinte en vert sur une grange-étable située au 1240, rue Principale, à Saint-Gilles.

Le blanchiment à la chaux et la couleur rouge sang-de-bœuf

Bien que certaines granges-étables de la MRC de Lotbinière présentent des éléments polychromes, les bâtiments agricoles recensés se déclinent principalement sous trois tonalités : le bois resté à l'état brut, la couleur rouge sang-de-bœuf et les bâtiments blanchis à la chaux. On dénombre en effet plusieurs granges-étables qui semblent perpétuer la mémoire de la technique du blanchiment à la chaux, couramment utilisée tout au long du 19e siècle et au début du 20e siècle pour désinfecter tant l'intérieur que l'extérieur des bâtiments agricoles. Les spécimens de granges-étables peintes en rouge sont relativement peu nombreux, au contraire des bâtiments en bois brut qui, quant à eux, sont très répandus sur l'ensemble du territoire.

D'un blanc éclatant, le badigeon de lait de chaux est obtenu à partir d'un mélange d'oxyde de calcium (chaux) et d'eau. Bien que la technique du chaulage semble avoir laissé place à nombre d'endroits à la peinture de couleur blanche, un certain nombre de granges-étables ont conservé au fil du temps leur coloration laiteuse. Si cette coloration était traditionnellement la plus courante, on assiste aujourd'hui à une diversification des couleurs en raison des produits de peinture et des matériaux prépeints présents sur le marché. De façon générale, les couleurs foncées, plus coûteuses, se retrouvent sur les portes ainsi que sur les encadrements de portes et de fenêtres (chambranles) afin de les souligner par contraste.

Privé de la protection du lait de chaux ou d'une peinture qui, lorsqu'ils sont lessivés par les intempéries finissent par disparaître, le bois se retrouve dénudé et exposé à l'humidité, contribuant par la même occasion à sa dégradation et à son noircissement. Cette teinte gris foncé se décline sur de nombreuses granges-étables et autres bâtiments agricoles, témoignant ainsi du peu d'entretien dont ils ont fait l'objet.

On retrouve encore aujourd'hui dans la MRC de Lotbinière des bâtiments blanchis à la chaux ou

peints de couleur blanche avec des ouvertures peintes en rouge. Les bâtiments laissés à l'état brut sont également nombreux.

Produite à l'origine à partir du sang recueilli lors de l'abattage des bovidés, la couleur rouge sang-de-bœuf est générée par l'entremise de l'oxyde de fer rouge qui possède la particularité d'empêcher le bois de noircir et de pourrir sous les effets combinés du soleil et de l'humidité. Présent en abondance dans le sol, l'oxyde de fer constituait un substitut économique au goudron et aux autres produits imperméabilisants, tout en laissant respirer le bois. Cette couleur offrait également l'avantage d'absorber les rayons du soleil, contribuant par le fait même à conserver la chaleur à l'intérieur du bâtiment.

Grange-étable blanche et rouge située au 883, chemin Gosford, Sainte-Agathe-de-Lotbinière.

Ouvertures d'une grange-étable peintes en rouge sur des planches chaulées en blanc, 110, rang Saint-Michel, à Leclercville.

Bâtiment faisant partie d'un ensemble d'intérêt dans lequel tous les bâtiments agricoles sont peints en rouge et en blanc situé au 401, rang Saint-José, à Saint-Sylvestre.

Ce hangar possède une couleur rougeâtre qui rappelle la teinture rouge sang-de-bœuf d'autrefois. 1350, rang Saint-André, à Saint-Patrice-de-Beaurivage.

Bâtiment laissé sans peinture ni teinture situé au 205, route Beaurivage, à Saint-Patrice-de-Beaurivage.

Les motifs peints

Au cours des années 1950 environ, la mode de décorer les portes de grange de motifs peints ou appliqués gagne le Québec. Suivant des influences américaines et canadiennes-anglaises par le biais de revues spécialisées, les agriculteurs décorent leur bâtiment de ferme en peignant sur les portes des formes végétales, géométriques ou zoomorphiques issues de la tradition d'art populaire. Les couleurs utilisées, vives et contrastantes, égayent les campagnes et accrochent inévitablement le regard des passants. Encore aujourd'hui, quelques propriétaires perpétuent cette façon de faire en entretenant les motifs anciens ou en en créant de nouveaux, mais beaucoup de motifs disparaissent avec le passage des années.

Motifs en croix sur une porte d'une grange-étable située au 957, chemin Gosford, à Sainte-Agathe-de-Lotbinière.

Motif en étoile sur une porte de grange située au 553, rang Iberville, à Saint-Narcisse-de-Beaurivage.



Motif de soleil sur une porte de garnaud d'une grange-étable située au 119, chemin du Petit-Village, à Sainte-Croix.

Motif floral sur une porte d'une grange-étable située au 618, avenue Gauthier, à Saint-Patrice-de-Beaurivage.

Motifs délavés sur une porte d'une grange-étable située au 2824, route Principale, à Saint-Édouard-de-Lotbinière.

LA QUINCAILLERIE ET LA FERRONNERIE

Les bâtiments agricoles anciens comportent généralement tout un attirail de pentures, de gonds et de loquets métalliques de formes et de dimensions plus ou moins variées, destinées à maintenir en place les ouvertures telles les portes à battants. Souvent copiées à partir d'un modèle aperçu en région, les ferrures sont, selon les cas, fabriquées par les fermiers eux-mêmes ou confectionnées par un forgeron œuvrant en milieu rural.

Poignée et clenche de porte sur un bâtiment situé au 398, rang Sainte-Anne, à Saint-Narcisse-de-Beaurivage.

Poignée de porte sur un bâtiment situé au 102, rang Saint-Charles, à Saint-Narcisse-de-Beaurivage.

Crochet forgé sur un bâtiment situé au 984, rue Gosford Est, à Sainte-Agathe-de-Lotbinière.

Clenche de porte sur une grange-étable sise au 7342, route Marie-Victorin, à Lotbinière.

Quincaillerie et pentures de portes sur un hangar situé au 135, rang du Petit-Village, à Sainte-Croix.

LA GIROUETTE

Souvent posée sur le faîte des bâtiments agricoles, la girouette est habituellement composée d'une plaque métallique qui, en tournant autour d'un axe vertical, indique par son orientation la direction du vent. Les points cardinaux sont souvent indiqués à la base de cet équipement artisanal. La girouette peut prendre différentes formes à des fins d'ornementation, dont celle d'un coq stylisé, de d'autres animaux de la ferme (canard, cheval, mouton, vache, etc.), d'animaux sauvages (castor outarde) ou de d'autres symboles comme un voilier.

Girouette située au 225, 2e Rang Ouest, à Saint-Agapit.

Girouette située au 610, rang Bois-Franc, à Saint-Apollinaire.

Girouette située au 169, rang Saint-Eustache, à Sainte-Croix.

Girouette située au 7330, route Marie-Victorin, à Lotbinière.

Girouette située au sommet d'un bâtiment agricole à Lotbinière.

LES PARTICULARITÉS VOLUMÉTRIQUES

Certains bâtiments agricoles de la MRC de Lotbinière possèdent des particularités qui les démarquent au niveau de leur volume extérieur. Qu'il s'agisse de porche couvert devant les hangars, de chute à foin, d'auvent de porte coulissante ou de granges élargies par le centre, ces éléments sont parfois typiques de la région ou de quelques municipalités. Chose certaine, ils témoignent de l'ingéniosité et du savoir-faire de nos ancêtres pour trouver des solutions originales et pratiques à des besoins bien réels. Ces composantes enrichissent le patrimoine bâti de la région et méritent d'être mieux connues et préservées.

Grange-étable aux nombreuses adjonctions volumétriques. 1061, route de Saint-Agathe, à Sainte-Agathe-de-Lotbinière.

LES GRANGES JUMELÉES

Les granges doubles ou jumelées apparaissent sur le sol québécois autour des années 1860-1870. Elles sont construites à quelques pieds l'une de l'autre et possèdent une forme et des dimensions semblables voir identiques. Elles sont reliées entre elles par un tambour couvert d'un toit qui permet les allées et venues dans les deux bâtiments sans s'exposer aux intempéries. Le cultivateur loge dans ces bâtiments les animaux, les récoltes de céréales, le foin, les instruments aratoires et les voitures. Ce type de grange n'est pas tellement répandu sur le territoire de la MRC de Lotbinière.

Grange-étable double visible dans le rang du Castor, à Leclercville.

Grange-étable double située au 1808, rang Saint-Charles, à Saint-Édouard-de-Lotbinière.

LES HANGARS À PORCHE

Les rangs Saint-Thomas et Iberville à Saint-Narcisse-de-Beaurivage possèdent un modèle de hangar fort particulier que l'on ne retrouve pas dans les autres localités de la MRC de Lotbinière. Il pourrait s'agir d'une influence beauceronne vu la proximité de cette municipalité avec la Beauce. Toujours installé à proximité de la maison, il s'agit d'un hangar à toiture à deux versants droits, haut d'un étage et demi, et abritant sur sa façade principale un porche couvert destiné à protéger de la pluie, du vent et de la neige. Cet abri est communément appelé « punch » par la population locale. Le haut de l'ouverture se distingue par ses coins tronqués. Ce porche intérieur est désigné « le punch » par les gens de la place. On y accrochait notamment les harnais des voitures.

Hangar à porche situé au 178, rang Saint-Thomas, à Saint-Narcisse-de-Beaurivage.

Hangar à porche situé au 137, rang Saint-Thomas, à Saint-Narcisse-de-Beaurivage.

Hangar à porche situé au 553, rang Iberville, à Saint-Narcisse-de-Beaurivage.

Hangar à porche situé au 181, rang Saint-Thomas, à Saint-Narcisse-de-Beaurivage.

LES GRANGES ÉLARGIES PAR LE CENTRE

Afin de stocker davantage de fourrage et d'animaux, bien des granges-étables possédant à l'origine une toiture à deux versants droits ont subi des élargissements par le centre. Pour ce faire, la grange d'origine était coupée en deux au niveau du faîte, puis l'une des deux moitiés de la grange était déplacée pendant qu'une nouvelle section était construite au centre pour relier les deux moitiés. Cela avait comme principal avantage de limiter au minimum la construction de nouveaux murs extérieurs. Le résultat final fait prendre à la grange un profil de toit brisé particulier, dans l'esprit des granges-étables de ce type. D'ailleurs, le Ministère de l'Agriculture présentait un plan en 1939 dans lequel on expliquait les moyens techniques pour réussir ce type d'agrandissement.

Grange-étable probablement élargie située au 6874, route Marie-Victorin, à Sainte-Croix.

Grange-étable probablement élargie située au 1247, rang des Pointes, à Saint-Flavien.

Grange-étable élargie par le centre située au 700, rang Saint-Pierre Sud, à Saint-Gilles.

Grange-étable élargie dans les années 1930 pour accueillir les chevaux des paroissiens qui fréquentaient l'église de Notre-Dame-du-Sacré-Cœur-d'Issoudun. La grange-étable est située au 283, rue Principale.

Grange-étable élargie par le centre située au 119, rang du Petit-Village, à Sainte-Croix.

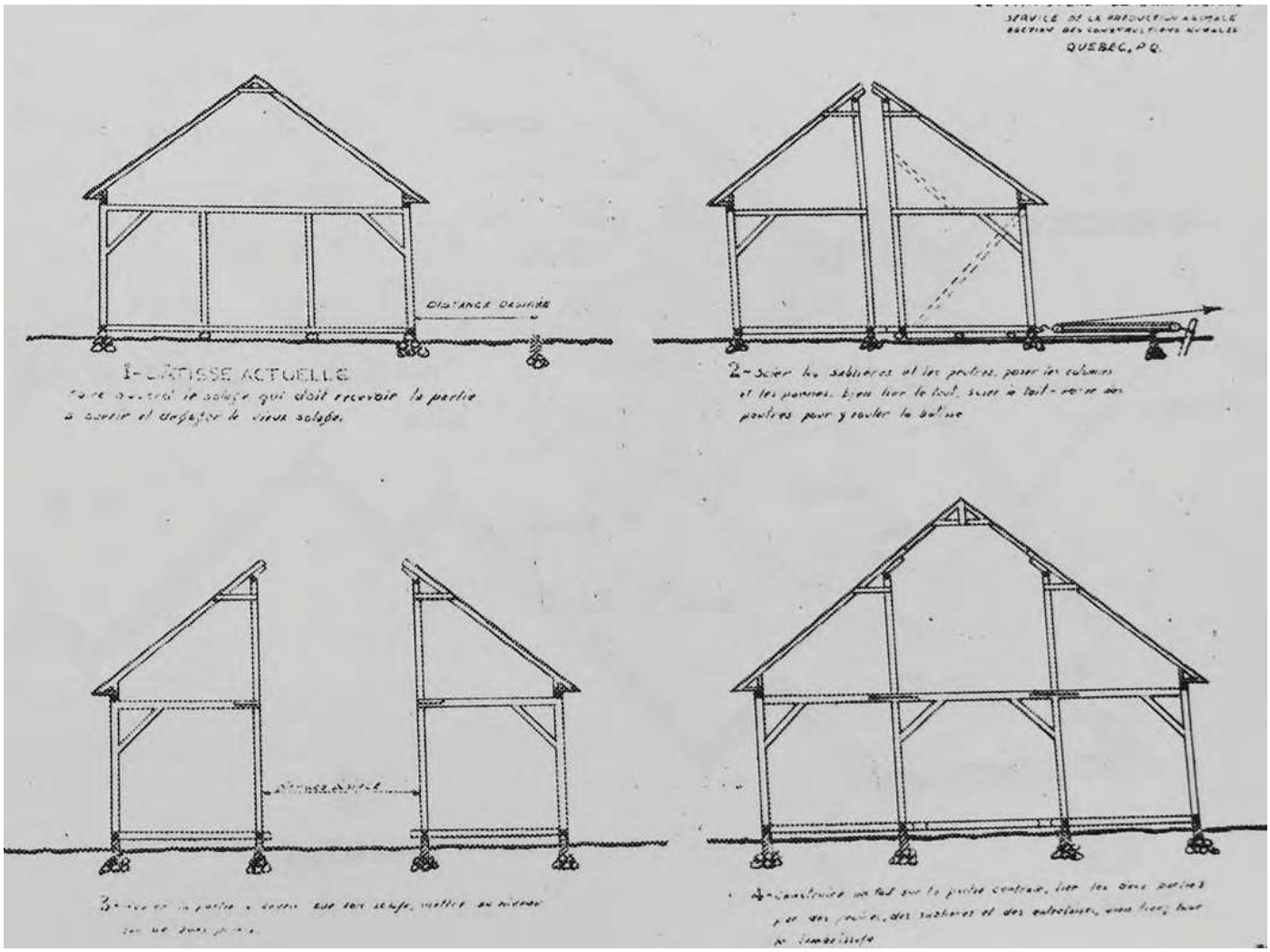

Plan du Ministère de l'Agriculture de 1939 qui démontrait comment élargir une grange-étable par le centre. Tiré de : Claude Michaud et Robert Côté. *Macro-inventaire des biens culturels du Québec; Comté de Lotbinière : analyse du paysage architectural*. Québec, Ministère des Affaires culturelles, 1984.

Vue sur la structure intérieure de la grange-étable élargie par le centre située au 119, rang du Petit-Village, à Sainte-Croix.

LES VOLUMES ANNEXES

Preuve d'une certaine vitalité, les ajouts et les agrandissements visibles sur de nombreuses granges construites dans la MRC de Lotbinière tout au long du 19e siècle et dans la première moitié du 20e siècle témoignent de l'ingéniosité des agriculteurs lorsque vient le temps de s'adapter aux nouvelles réalités du milieu agricole. Que ce soit pour combiner certaines fonctions ou pour augmenter l'espace disponible, ces modifications contribuent fortement à complexifier la structure d'origine tout en lui insufflant une personnalité qui lui est propre.

Facilement réalisable à moindre coût, l'ajout de volumes annexes au corps de bâtiment principal des structures agricoles constitue l'une des approches mises de l'avant lorsque vient le temps de bonifier les installations agricoles. Ces adjonctions, habituellement dotées de toitures en appentis adossées au volume principal, servent autant à loger la laiterie, le poulailler, la porcherie, le hangar à fumier, les stalles destinées à la traite des vaches laitières, la remise, que les instruments aratoires. D'une grande versatilité, tant au niveau de leur volumétrie que de leur emplacement, ces ajouts en bois s'adossent aléatoirement sur l'une des façades de la grange-étable, selon les besoins de l'exploitation agricole.

Volume en appentis ajouté à une grange-étable située au 1246, rang des Pointes, à Saint-Flavien.

Volume annexe greffé au rez-de-chaussée d'une grange-étable située au 276, rang Sainte-Marie, à Saint-Agapit.

Tambour protégeant l'entrée d'une grange-étable située au 1083, route de Sainte-Agathe, à Sainte-Agathe-de-Lotbinière.

Volume annexe, logeant probablement une laiterie, greffé à une grange-étable située au 6874, route Marie-Victorin, à Sainte-Croix.

LES CHUTES À FOIN

On retrouve une caractéristique particulière sur plusieurs granges-étables de la municipalité de Lotbinière. Il s'agit d'un volume annexe de forme rectangulaire qui se retrouve sur l'une des façades latérales. Il s'agit d'une chute à foin, dans laquelle était lancé le « foin lousse », entassé à l'étage, qui descendait au rez-de-chaussée où se trouvaient les animaux. Nous n'avons retracé cette particularité que dans cette municipalité, sur la route Marie-Victorin.

Grange-étable avec une chute à foin située au 7172, route Marie-Victorin, à Lotbinière.

Grange-étable avec une chute à foin située au 7203, route Marie-Victorin, à Lotbinière

Grange-étable avec une chute à foin située au 7633, route Marie-Victorin, à Lotbinière.

Grange-étable avec une chute à foin située au 7382, route Marie-Victorin, à Lotbinière.

LES AUVENTS DE PORTE COULISSANTE

Dans plusieurs localités de la MRC de Lotbinière, plusieurs granges-étables possèdent un petit auvent au-dessus des ouvertures donnant sur le fenil, destiné à protéger la quincaillerie en métal (rails et poulie) des portes coulissantes ainsi que les portes en bois elles-mêmes. L'eau de ruissellement et la neige étant rejetées loin de ces éléments, la rouille et la pourriture sont ainsi évitées. Ce petit auvent, habituellement recouvert de bardeau de cèdre, est parfois aussi appelé rejéteau, ou rejet d'eau.

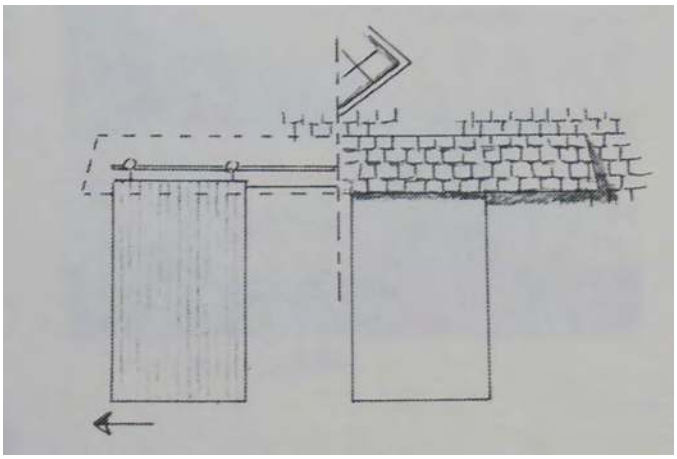

Croquis illustrant le principe de l'auvent protégeant une porte coulissante. Tiré de : Claude Michaud et Robert Côté. *Macro-inventaire des biens culturels du Québec; Comté de Lotbinière : analyse du paysage architectural*. Québec, Ministère des Affaires culturelles, 1984.

Auvent au-dessus des portes coulissantes d'une grange-étable située au 292, rang Haut-de-la-Paroisse, à Saint-Agapit.

Auvent au-dessus de portes coulissantes d'une grange-étable située au 5040, chemin des Plaines, à Saint-Antoine-de-Tilly.

Imposant auvent au-dessus d'une porte coulissante d'une grange-étable située au 276, rang Sainte-Marie, à Saint-Agapit.

Auvent au-dessus des portes à battants d'une grange-étable située au 433, rang 1 et 2 Est, à Saint-Janvier-de-Joly.

La réutilisation

À une époque où les objets sont réparés et les matériaux de construction sont réutilisés au lieu d'être jetés, on conserve bien souvent une ancienne maison de colonisation pour servir à d'autres fonctions agricoles. Quand elle n'est pas annexée à la nouvelle maison pour servir de cuisine d'été, elle est déplacée à l'arrière et transformée en hangar, fournil, poulailler ou autre. Encore aujourd'hui, plusieurs de ces maisons de la première heure sont toujours debout, dissimulées bien souvent au travers d'un ensemble de ferme comprenant plusieurs autres bâtiments.

Maison de colonisation transformée en dépendance agricole au 208, chemin Craig, à Saint-Patrice-de-Beaurivage.

Maison de colonisation transformée en cuisine d'été (à droite) et greffée à la résidence principale (à gauche) située au 4450, chemin des Plaines, à Saint-Antoine-de-Tilly.

Maison ancienne transformée en hangar située à 7567, route Marie-Victorin, à Lotbinière.

Maison de colonisation transformée en hangar, au 573, 4e Rang, à Val-Alain.

Maison de colonisation transformée en hangar située au 893, 4e Rang, à Val-Alain.

LE RECYCLAGE

Par ailleurs, le déclin de l'agriculture familiale ou de subsistance a pour conséquence l'abandon de nombreux bâtiments agricoles anciens. Devenus inutilisés, plusieurs d'entre eux sont laissés à eux-mêmes et voués à une disparition imminente. Une tendance relativement récente, apparue au cours des dernières décennies, consiste à la revalorisation de ces bâtiments agricoles en les transformant en résidence principale ou en les convertissant en espace commercial si la Loi sur la protection du territoire et des activités agricoles du Québec le permet. Si le nouvel usage a souvent pour conséquence de transformer l'aspect d'origine du bâtiment afin, notamment de garantir plus de confort à ses résidents, cette pratique de requalification a comme effet positif de préserver quelques dignes représentants de l'architecture agricole d'antan.

Ancienne grange-étable transformée en commerce au 837, rue des Phares, dans le village de Saint-Antoine-de-Tilly.

Ancienne grange-étable d'Adélard Houde transformée en résidence unifamiliale et en atelier située au 4441-4443, rue de la Promenade, à Saint-Antoine-de-Tilly. Source : Répertoire culturel de Lotbinière.

:

LA RECONSTITUTION

Amoureux du patrimoine et habiles artisans se mettent parfois à l'œuvre pour reconstituer des bâtiments agricoles avec des méthodes et des matériaux traditionnels. Inspirées des styles du passé, ces bâtisses sont parfois si bien construites qu'elles réussissent à tromper l'œil des plus initiés en matière de patrimoine quant à leur ancienneté. Quelques exemples de reconstitutions bien réalisées se trouvent sur le territoire de la MRC de Lotbinière.

Reconstitution d'un bâtiment secondaire qui évoque l'architecture des granges du Régime français, implanté à côté d'une maison aussi reconstituée. Ensemble situé au 3776, chemin Bois-Clair, à Saint-Antoine-de-Tilly.

Garage tout en bois, reconstitué avec un aspect traditionnel, situé au 790, rang Pierriche, à Saint-Apollinaire.

Hangar reconstitué selon les méthodes traditionnelles, situé au 790, rang Pierriche, à Saint-Apollinaire.

LA VALEUR PATRIMONIALE

Les 318 bâtiments patrimoniaux identifiés dans ce pré-inventaire ont fait l'objet d'une évaluation patrimoniale permettant de leur attribuer une cote qui correspond à une valeur patrimoniale exceptionnelle, supérieure, bonne, moyenne ou faible. Voici la répartition des valeurs accordées :

VALEUR EXCEPTIONNELLE

5 bâtiments ont reçu une cote de valeur patrimoniale exceptionnelle. Ces bâtiments se démarquent souvent par leur rareté (seule grange au plan octogonal, seul silo en bois) ou font partie d'un ensemble bâti exceptionnel (Domaine Joly-De Lotbinière). Dans tous les cas, il s'agit de bâtiments qui méritent d'être protégés en vertu de la Loi sur le patrimoine culturel (ex. citation) s'il ne le sont pas déjà.

VALEUR SUPÉRIEURE

Au total, 68 bâtiments ont reçu la cote de valeur patrimoniale supérieure. Ces bâtiments possèdent généralement un état d'authenticité remarquable ou un élément architectural qui les démarquent de autres bâtiments agricoles. Ces immeubles méritent d'être conservés et mis en valeur.

VALEUR BONNE

Au total, 245 biens, soit la grande majorité des bâtiments du pré-inventaire, se sont vus attribuer une bonne valeur patrimoniale. Il s'agit de bâtiments qui possèdent une ancienneté, un intérêt architectural et un état d'authenticité satisfaisants. Sans être des éléments rares ou des biens de valeur exceptionnelle, ces bâtiments méritent d'être conservés et mis en valeur pour leur intérêt patrimonial au niveau local et régional.

VALEUR MOYENNE

Cet inventaire ne contient aucun bâtiment de valeur patrimoniale moyenne, pour la simple et bonne raison que la sélection n'a retenu que les bâtiments d'intérêt supérieur. Plusieurs bâtiments de cette catégorie ont toutefois été photographiés sans faire l'objet d'une fiche. Ces bâtiments sont généralement un peu moins bien conservés que ceux de la catégorie bonne, mais peuvent tout de même avoir un bon potentiel de mise en valeur.

VALEUR FAIBLE

Cet inventaire ne contient aucun bâtiment de valeur faible, car ils ont été écartés à l'étape de la présélection.

Par ailleurs, il est important de mentionner que la valeur patrimoniale attribuée aux biens identifiés est une donnée susceptible d'évoluer avec le temps, selon la nature des interventions. Un bâtiment de grande valeur patrimoniale pourrait, à la suite de travaux malencontreux ou d'un incendie, perdre une bonne part de sa valeur. À l'inverse, un bâtiment altéré par le passé pourrait reprendre de la valeur à la suite de travaux, advenant que des composantes plus harmonieuses avec l'aspect d'origine soient reconstituées ou réinstallées.

L'ÉTAT PHYSIQUE

En ce qui concerne l'état physique des bâtiments à l'étude, le bilan est très positif. Nous avons pu le constater à travers nos observations sur le terrain. Voici quelques constats qui en ressortent :

De notre propre analyse, nous avons évalué que l'état physique était :

- Excellent pour 7,5 % des bâtiments
- Bon pour 26 % des bâtiments
- Satisfaisant avec des travaux mineurs à effectuer pour 58 % des bâtiments
- Passable avec des travaux majeurs à effectuer pour seulement 2 % des bâtiments
- Mauvais avec une menace pour la conservation pour 6,5 % des bâtiments

C'est donc dire que pour 91,5 % des bâtiments inventoriés, l'état physique est satisfaisant (excellent, bon ou satisfaisant) et que les immeubles sont bien entretenus par les propriétaires. Pour les bâtiments nécessitant des travaux plus importants, mentionnons qu'il s'agit pour la plupart de bâtiments à l'abandon qui ne sont plus entretenus et que si rien n'est fait, ils disparaîtront à court ou moyen termes.

Notons que ces statistiques sont relatives aux bâtiments inventoriés seulement et ne peuvent être extrapolées à l'ensemble des bâtiments agricoles de la région qui comptent probablement une proportion plus grande de bâtiments à l'abandon ou en mauvais état.

L'ÉTAT D'AUTHENTICITÉ

L'évaluation de l'état d'authenticité permet de juger si la forme actuelle du bâtiment reflète encore son état d'origine. Selon notre évaluation, les bâtiments ont connu :

- Un état complet pour 10 % des cas
- Une évolution harmonieuse pour 76 % des cas
- Des transformations réversibles pour 14 % des cas
- Aucun cas avec un mauvais état d'authenticité dû à des modifications trop importantes.

Une fois de plus, il s'agit d'un excellent bilan qui démontre que les immeubles inventoriés ont connu une évolution harmonieuse ou des transformations réversibles sans modifications majeures. Il est toutefois important de mentionner que les bâtiments qui avaient subi d'importantes modifications avaient été exclus d'emblée du pré-inventaire, ce qui fausse les statistiques si on souhaite les appliquer à l'ensemble du patrimoine bâti agricole.

La notion de réversibilité est ici importante. Les transformations réversibles constituent bien souvent des remplacements de matériaux de revêtement, de portes et de fenêtres lorsque ceux-ci ont atteint la fin de leur vie utile. Il s'agit essentiellement d'interventions d'entretien, normales dans la vie d'un bâtiment. Même si ces interventions respectent plus ou moins les modèles et les matériaux traditionnels, il s'agit d'interventions légères et réversibles où un retour à des composantes traditionnelles demeure toujours possible. En second lieu, il y a les transformations majeures et irréversibles qui causent de véritables dommages au cadre bâti existant. Il peut s'agir par exemple d'une allonge mal intégrée, de l'agrandissement d'ouvertures existantes, de la suppression d'une composante importante ou de la disparition d'éléments d'ornementation. Ces interventions nuisent à la composition générale et font disparaître des composantes essentielles de l'architecture traditionnelle d'origine. Dans ces cas, il y a perte d'authenticité.

Règle générale, les transformations de la première catégorie ne causent pas de préjudices importants. Les transformations majeures de la deuxième catégorie, heureusement plus rares, sont beaucoup plus dommageables.

Le pré-inventaire du patrimoine bâti agricole constitue un outil de connaissance permettant de mener plus loin les efforts de préservation et de mise en valeur de cet héritage culturel. Ce pré-inventaire ne doit pas être considéré comme une fin en soi, mais plutôt comme une étape permettant d'aller plus loin et de développer des mécanismes et des mesures qui permettront de mieux protéger, gérer et comprendre la richesse et la diversité du patrimoine agricole de Lotbinière.

À la lumière du pré-inventaire, nous proposons de mettre sur pied un certain nombre de mesures visant à mieux protéger et à mettre en valeur ce patrimoine bâti. Ceci constitue des pistes qui pourront alimenter les réflexions pour les prochaines années. Certaines actions pourraient être posées à court terme, tandis que d'autres doivent être envisagées à moyen et long termes.

1. APPROFONDIR LES CONNAISSANCES

Ce pré-inventaire permet de jeter un premier regard sur la richesse patrimoniale du territoire et l'information qu'on y retrouve demeure relativement superficielle. On ne peut se permettre, dans un pré-inventaire, d'approfondir les connaissances sur un bien précis ou retracer toute l'histoire de chacun des bâtiments inventoriés. Il reste donc beaucoup à faire pour documenter, analyser et mieux comprendre les différentes facettes de cet héritage bâti. Partant du principe que la recherche et l'acquisition de connaissance ne sont jamais terminées, nous proposons quelques axes de recherche pour les prochaines années selon les priorités et les orientations qui seront prises à cet égard.

POURSUIVRE LES RECHERCHES SUR CERTAINS BÂTIMENTS DE PLUS GRANDE VALEUR

Le volet historique de chaque propriété inventoriée pourrait certainement être bonifié, notamment en réalisant des enquêtes orales. Il faut rappeler que la date de construction de la plupart des biens identifiés sont approximatives qui contiennent parfois une bonne marge d'erreur.

D'un point de vue historique et architectural, les limites du pré-inventaire font en sorte que certaines pistes n'ont pu être poursuivies :

- La dimension constructive des bâtiments pourrait être analysée plus en profondeur, ce qui nécessiterait des visites à l'intérieur des bâtiments. Ceci représente toutefois un travail plus spécialisé qui demande des connaissances poussées en construction traditionnelle. Ce domaine de connaissance est assez peu documenté et en est encore à ses premiers balbutiements.

- Les propriétaires possèdent souvent plusieurs informations sur l'historique de leur propriété de même que des photographies anciennes. Les personnes rencontrées lors des travaux sur le terrain ont spontanément livré leurs connaissances. D'autres pourraient faire de même.

2. RECONNAÎTRE ET SIGNIFIER LA VALEUR PATRIMONIALE DE CERTAINS BÂTIMENTS OU ENSEMBLES

La reconnaissance de l'importance historique et patrimoniale de certains bâtiments ou ensembles patrimoniaux peut notamment passer par des mesures législatives en citant ou classant des immeubles et des sites patrimoniaux ou en désignant des paysages culturels patrimoniaux en vertu de la Loi sur le patrimoine culturel. Ce type d'outils permet, en plus de reconnaître officiellement leur valeur patrimoniale, de mieux contrôler les interventions sur les bâtiments et les sites et de favoriser l'accès à de l'aide financière pour certains propriétaires via le Fonds du patrimoine culturel du Québec.

Mis à part les bâtiments situés sur le site du Domaine Joly-De Lotbinière, aucun bâtiment du pré-inventaire n'est actuellement protégé en vertu de la Loi sur le patrimoine culturel. Nous ne préconisons aucun classement à l'échelle nationale. Toutefois, certaines municipalités pourraient se prévaloir de leur pouvoir de citation.

CITER DES IMMEUBLES OU SITES PATRIMONIAUX

Sur les 5 bâtiments de valeur patrimoniale exceptionnelle, deux pourraient en priorité faire l'objet d'une citation. D'abord, la grange à plan octogonal de Philias Aubin (3172, route Marie-Victorin) à Saint-Antoine-de-Tilly ainsi que la grange-étable située au 980, route 269 à Saint-Gilles. Le silo en bois situé au 209, route 269 à Saint-Gilles, pourrait probablement être préservé par d'autres moyens. Quant aux deux bâtiments situés au Domaine-Joly-De Lotbinière, ils sont déjà protégés par le classement du site patrimonial.

Nous recommandons donc à ces deux municipalités de ne pas hésiter à se prévaloir du pouvoir qu'elle possède de citer des immeubles sur leur territoire pour ces deux bâtiments exceptionnels. D'autres pourraient également le faire pour des bâtiments de valeur patrimoniale supérieure mais ce n'est pas prioritaire à notre avis.

3. SENSIBILISER ET INFORMER LA POPULATION

Sensibiliser et informer davantage la population de la MRC de Lotbinière par rapport à la valeur du patrimoine agricole de la région est une mesure qui, à long terme, peut avoir de véritables retombées sur la protection du patrimoine. Mieux on connaît son patrimoine, plus on l'apprécie, mieux on peut le protéger. Il est souvent très difficile d'appliquer des mesures de préservation à un bâtiment si le propriétaire ignore même que son bien possède une valeur patrimoniale. La sensibilisation peut se faire de différentes façons, notamment par des efforts de diffusion et d'interprétation (publications, brochures, conférences, Internet).

DIFFUSER L'INFORMATION SUR LE PATRIMOINE

Cette recommandation vise à mettre la connaissance à la disposition du plus grand nombre de personnes et d'intervenants (propriétaires, spécialistes du secteur privé, employés municipaux, etc.) par une série de moyens de diffusion. Par exemple, le présent inventaire devrait être accessible en ligne, dans les bibliothèques, promu dans les bulletins d'information municipaux, diffusés par des envois personnalisés et ciblés aux propriétaires, etc.

L'Internet est aujourd'hui un incontournable pour diffuser de l'information et rejoindre un grand bassin de population. La MRC de Lotbinière devrait donc continuer à favoriser ce moyen de communication, via son propre site Web, pour diffuser un maximum de données sur le patrimoine agricole.

Les moyens de diffusion traditionnels destinés au grand public sont également toujours d'actualité. D'ailleurs, une brochure présentant les faits saillants de ce pré-inventaire devrait être publié à court terme. La présentation de conférences sur le sujet, d'une exposition sur le patrimoine agricole ou l'organisation d'activités populaires (circuit patrimonial, rallyes découvertes, journées du patrimoine, concours de photographies, etc.) sont d'autres moyens efficaces de

rejoindre une partie des citoyens tout en favorisant l'appropriation du patrimoine par le milieu.

La sensibilisation passe également par l'éducation des jeunes en milieu scolaire. Les jeunes d'aujourd'hui seront les acteurs de demain. Plus ils seront sensibilisés tôt aux diverses facettes du patrimoine, plus ils contribueront à sa préservation et à sa mise en valeur à long terme.

4. ACCOMPAGNER ET OUTILLER LES PROPRIÉTAIRES DE BÂTIMENTS ANCIENS

Les propriétaires de bâtiments agricoles anciens sont souvent démunis lorsque vient le temps d'intervenir sur leur bâtiment. D'ailleurs, les mauvaises interventions réalisées par le passé l'ont souvent été par simple méconnaissance des bonnes pratiques en la matière et non par mauvaise foi. Les prochaines recommandations visent donc à accompagner et à mieux outiller les propriétaires dans leurs travaux d'entretien, de restauration ou de mise en valeur.

ÉLABORER UN GUIDE D'INTERVENTION À L'USAGE DES PROPRIÉTAIRES

Afin d'épauler les propriétaires de bâtiments agricoles anciens et les intervenants en patrimoine, un guide énonçant les principes et critères à respecter lors d'une intervention, les bonnes pratiques qui sont généralement admise dans le milieu du patrimoine, quelques conseils pratiques et techniques et les étapes à suivre lors d'une telle démarche s'avère très utile. Même si de tels guides existent pour d'autres régions (ex. Charlevoix, Coaticook), il serait intéressant que ce guide soit adapté au contexte de Lotbinière et qu'il soit illustré d'exemples de la région afin que tous les propriétaires puissent s'y reconnaître et s'approprier les conseils et astuces qui y sont énoncés. Une version Web, par fiches thématique, pourrait même être présentée.

5. INCITER LES PROPRIÉTAIRES À METTRE EN VALEUR LEUR BÂTIMENT

Certaines mesures incitatives peuvent avoir un réel impact sur la mise en valeur d'immeubles patrimoniaux. Ces mesures, en plus de servir de déclencheur à d'éventuels travaux, permettent souvent d'améliorer la qualité des interventions.

METTRE EN PLACE UN PROGRAMME D'AIDE FINANCIÈRE

Envisager la mise sur pied d'un programme qui aidera, par une subvention couvrant un certain pourcentage des travaux de restauration, les propriétaires à mener à bien des travaux de mise en valeur de leur bâtiment agricole. Par le passé, ces programmes ont souvent été mis sur pied dans le cadre d'entente de développement culturel avec le ministère de la Culture et des Communications. Certaines municipalités, avec la collaboration d'institutions financières, permettent l'accès à une remise en argent lors d'un prêt à cette même institution financière pour des travaux de restauration. D'autres municipalités ont plutôt opté pour des congés ou des rabais de taxes foncières ou des crédits d'impôt pour inciter les citoyens à réaliser des travaux d'amélioration sur leur bâtiment.

RECONNAÎTRE ET RÉCOMPENSER LES MEILLEURES INTERVENTIONS

Afin de reconnaître l'effort de certains propriétaires dans la préservation et la mise en valeur de leur bâtiment agricole, il est recommandé d'inclure les bâtiments agricoles dans le programme Les Prix du patrimoine qui honore et félicite déjà les meilleures interventions en patrimoine bâti et les acteurs s'étant illustrés à cet égard sur le territoire de la MRC de Lotbinière. Cette mesure incitative a pour but de reconnaître et de récompenser les efforts qui ont été réalisés et peut avoir un bon effet d'entraînement pour les autres propriétaires de bâtiments agricoles anciens. Il s'agit d'une mesure positive qui tranche avec les outils réglementaires ou législatifs qui sont souvent davantage cœrcitifs et contraignants.

BIBLIOGRAPHIE

ÉTUDES ET OUVRAGES

ABBOTT, Louise. *The heart of the farm : a history of barns and fences in the Eastern Townships of Quebec. Montréal, Price-Patterson, 2008, 306 p.*

ARTHUR, Eric, et Dudley WITNEY. *The Barn : A Vanishing Landmark in North America*. Toronto, McClelland and Stewart Limited, 1972, 256 p.

B.-HOGUE, Marthe. *Un trésor dans la montagne*. Québec, Les Éditions Caritas, Librairie universelle, 1954, 279 p.

BERGERON-GAGNON. *Inventaire des bâtiments d'intérêt patrimonial de Saint-Antoine-de-Tilly*. Saint-Antoine-de-Tilly, 1995

BERGERON, Michel, et Paul-Aimé LACROIX. *Les dépendances agricoles à l'Île d'Orléans : une approche typologique*. Québec, Ministère des Affaires Culturelles, 1979, 127 p.

BLAIS, Jean-Sébastien, et al. *Les paysages de la MRC de Lotbinière : de la connaissance à l'aménagement*. MRC de Lotbinière, 2005, 23 p.

BROOKS, Laura. *Paysages d'Amérique : Granges traditionnelles*. s.l., Éditions de l'Olympe, 1999, 128 p.

CRÉGHEUR, Claude. *Lotbinière : une belle connivence*. Québec, Éditions GID, 2012, 207 p.

CRITTENDON, Bob. *Barn in the USA*. Golden (Colorado), Fulcrum Publishing, 2006, 104 p.

DROLET-MICHAUD, Lise, et Solange BERGERON. *Et du fleuve jusqu'à la fin des terres, 1702-2002 : Saint-Antoine-de-Tilly : 300e*. Cap-Saint-Ignace, Plume d'oie édition, 2002, 598 p.

DUPONT, Jean-Claude (dir.). *Habitation rurale au Québec*. Montréal, Cahiers du Québec/Hurtubise HMH, Coll. Ethnologie, 1978, 268 p.

GERMAIN, Jean-Claude, et Hélène TOUSIGNANT. *Lotbinière*. Québec, Éditions GID, 2011, 190 p.

LAFRAMBOISE, Yves. *L'architecture traditionnelle au Québec : La maison aux 17e et 18e siècles*. Montréal, Les Éditions de l'Homme, 1975, 319 p.

LAVOIE, Jean. « Les caveaux à légumes de la Côte de Beaupré ». *Habitation rurale au Québec. Montréal, Cahiers du Québec/Hurtubise HMH, Coll. Ethnologie, 1978, p. 67.*

LEFFINGWELL, Randy. *The American Barn*. St. Paul (MN) USA, Motorbooks Classics, 192 p.

LEMIEUX, Germain. *La vie paysanne 1860-1900*. Laval, Les Éditions FM. 1982, 239 p.

LÉONIDOFF, Georges-Pierre. *Origine et évolution des principaux types d'architecture rurale au Québec et le cas de la région de Charlevoix*. Québec, Université Laval, 2 volumes, 1980, 860 p.

LESSARD, Michel, et Huguette MARQUIS. *Encyclopédie de la maison québécoise : Trois siècles d'habitations*. Montréal, Les Éditions de l'Homme, 1972, 727 p.

LESSARD, Michel, et Gilles VILANDRÉ. *La maison traditionnelle au Québec*. Montréal, Les Éditions de l'Homme, 1974, 493 p.

MICHAUD, Claude, et Robert CÔTÉ. *Macro-inventaire des biens culturels du Québec; Comté de Lotbinière : analyse du paysage architectural*. Québec, Ministère des Affaires culturelles, 1984.

MRC DE LOTBINIÈRE. *Plan de développement de la zone agricole*. 2016, 299 p.

NOBLE, Allen G., et Richard K. CLEEK. *The Old Barn Book : A Field Guide to North American Barns & Other Farm Structures*. Nouveau Brunswick / New Jersey, Rutgers University Press, 222 p.

PARADIS, Louis-Laurent. *Les annales de Lotbinière, 1672-1933*. Québec, Des ateliers de l'Action catholique, 1933, 442 p.

PATRI-ARCH. *Guide des bonnes pratiques en patrimoine agricole*. Coaticook, MRC de Coaticook, 2009, 12 fiches.

PATRI-ARCH. *Guide des bonnes pratiques pour la conservation et la mise en valeur des bâtiments agricoles de Charlevoix*, MRC de Charlevoix et de Charlevoix-Est, 2016.

PATRI-ARCH. *Inventaire des bâtiments et sites agricoles de la MRC de Coaticook : rapport de synthèse*. Coaticook, MRC de Coaticook, 2008.

PATRI-ARCH. *Inventaire des bâtiments agricoles de l'arrondissement historique de l'île-d'Orléans : rapport de synthèse*. Sainte-Famille, MRC de l'Île-d'Orléans, 2010.

PATRI-ARCH. *Inventaire des bâtiments agricoles de la MRC de Charlevoix : rapport de synthèse*. 2011, 141 p.

PATRI-ARCH. *Inventaire des bâtiments agricoles de la MRC de Charlevoix-Est : rapport de synthèse*. 2011, 127 p.

PROVENCHER, Jean. *Les quatre saisons dans la Vallée du Saint-Laurent*. Montréal, Boréal, 1988, 605 p.

PROVENCHER, Jean. *Le patrimoine agricole et horticole au Québec*. Québec, La Commission des biens culturels du Québec, 1984, 94 p.

RADOJKOVIC, Jon. *Barn Building : The Golden Age of Barn Construction*. Erin (Ontario), The Boston Mills Press, 2007. 192 p.

SAINT-PIERRE, Marjolaine. *Louise Beaudet : de Lotbinière à Broadway*. Québec, Septentrion, 2017, 177 p.

SAMSON, Roch et al. *Histoire de Lévis-Lotbinière*. Sainte-Foy, Institut québécois de recherche sur la culture, 1996, 812 p.

SÉGUIN, Robert-Lionel. *Les granges du Québec du 17e au 19e siècle*. Ottawa, Musée National du Canada, Bulletin nº 192, 1963, 128 p.

SLOANE, Eric. *Recollections in Black and White*. Mineola (New York) USA, Dover Publications Inc., 2006, 95 p.

SLOANE, Eric. *American Barns and Covered Bridges*. Mineola (New York) USA, Dover Publications Inc., 2002, 112 p.

SLOANE, Eric. *An Age of Barns : An Illustrated Review of Classic Barn Styles and Construction*. Stillwater (MN) USA, Voyageur Press, 2001, 94 p.

St-Janvier-de-Joly raconté au fil des ans : 1936-1986. Saint-Janvier-de-Joly, Fabrique de Saint-Janvier-de-Joly, 1986, 488 p.

ARTICLES

CARON, Anita. « Fournils et laiteries : des dépendances typiques de l'habitation rurale québécoise », dans *La Lucarne*. Saint-Eustache, Association des propriétaires de maisons anciennes du Québec, été 1996, p. 8-9.

« Dossier : le legs agricole. Un héritage à cultiver », dans *Continuité : le patrimoine en perspective*. Québec, nº 109, été 2006.

RUIZ, Julie. « Le patrimoine agricole, de la conservation du bâti à la nécessité du projet de paysage », dans *Urbanité*. Montréal, Ordre des urbanistes du Québec, juin 2008, p. 49-52 [En ligne] : http://www.ouq.qc.ca/documents/URB2008-06.pdf

BROCHURES

LORD, Dominique. *Quand nature et culture se courtisent : guide de sensibilisation au patrimoine : Lotbinière*. Sainte-Croix, Société de développement de Lotbinière : Municipalité régionale de comté de Lotbinière, 1987, 36 p.

ST-LAURENT, Marie-France. *Lotbinière : une région authentique aux portes de la capitale*. Québec, Éditions Continuité, 2007.

JOURNAUX

BARNARD, Ed A. « Silos et ensilage ». *Le Journal d'agriculture illustré*. Montréal, vol. X, nº 10, octobre 1887, p. 159.

CORDEAU, Luc. « Les anciens silos ronds en bois, les silos à douves (1) ». *Le Courrier de Saint-Hyacinthe*. Saint-Hyacinthe, mercredi le 6 février 2008, p. B13.

CORDEAU, Luc. « Les anciens silos ronds en bois, les silos à douves (2) ». *Le Courrier de Saint-Hyacinthe*. Saint-Hyacinthe, mercredi le 13 février 2008, p. B11.

Le Journal d'agriculture illustré. Montréal, vol. XI, nº 4, avril 1888, p. 62.

Le Journal d'agriculture illustré. Montréal, vol. XII, nº 84, août 1889, p. 63, 120.

Le Journal d'agriculture illustré. Montréal, vol. XVI, nº 5, 15 mai 1893, p. 90, 91.

RESSOURCES ÉLECTRONIQUES

Bibliothèque et Archives nationales du Québec (BAnQ) [En ligne] : http://www.banq.qc.ca/accueil/

Patrimoine et histoire des seigneuries de Lotbinière [En ligne] http://www.sphslotbiniere.org/

Répertoire du patrimoine culturel de Lotbinière [En ligne] http://www.mrclotbiniere.org/services-aux-citoyens/ma-saison-culturelle/repertoire-du-patrimoine-culturel-2/

Ruralys [En ligne] : http://www.ruralys.org/

1 Appentis

n.m. 1. Toit à une seule pente, parfois adossé à un mur et soutenu par des poteaux ou des piliers. 2. Petit bâtiment adossé à un grand et servant de hangar, de remise. 3. Lucarne en appentis : lucarne dont le toit à un seul versant descend dans la même direction que le toit principal, mais avec une pente plus faible. Aussi appelée lucarne rampante.

2 Auvent

n.m. Moulure en saillie située au-dessus d'une baie, d'une porte ou de tout autre élément vulnérable à l'humidité destinée à éloigner et à rejeter l'eau vers l'extérieur. Syn. : rejéteau, rejet d'eau, renvoi.

3 Bardeau

n.m. Petite planche de bois clouée employée dans la construction, surtout pour remplacer tuiles et ardoises sur la couverture des bâtiments ou comme revêtement mural. Les bardeaux sont biseautés de façon à en amincir la partie supérieure et superposés de manière à ce que leur face exposée soit inclinée pour empêcher la pénétration de l'eau de pluie. Au Québec, le bardeau de cèdre est employé en architecture traditionnelle. On utilise aussi le terme bardeau pour des matériaux plus modernes : bardeau d'asphalte et bardeau d'amiante-ciment. Syn. : aisseau. Termes régionaux européens : ais, tavaillon, échandole, essente, ancelle.

4 Bardeau découpé

n.m. Se dit d'un bardeau de cèdre dont la partie inférieure, exposée au regard, est découpée selon certaines formes (en biseau, en pointe, en arc de cercle, etc.) pour former des motifs géométriques dans l'ensemble du parement (zigzags, écailles de poissons, vagues, etc.). Syn. Bardeau chantourné ou bardeau décoratif.

5 Battant

n.m. Partie d'une porte ou d'une fenêtre mobile sur ses gonds. On parle de porte à deux battants lorsqu'elle s'ouvre en deux parties. Syn. : vantail.

6 Campanile

n.m. Petite construction ajourée surmontant le toit d'un édifice public ou d'un bâtiment agricole destiné à fournir de l'éclairage ou de l'aération. Sur les granges, cette construction habituellement coiffée d'un pignon s'appelle aussi un clocheton d'aération, une lanterne, un lanterneau ou un lanternon, un évent de toiture.

7 Caveau à légumes

n.m. Petite construction généralement de maçonnerie, presque complètement enterrée, sauf la façade, et qui sert à conserver les fruits et légumes au frais.

8 Chambranle

n.m. Encadrement d'une porte ou d'une fenêtre, habituellement formé de simples planches de bois appliquées. Un chambranle peut aussi être de pierre, être sculpté ou orné de moulures.

9 Charpente claire ou à claire-voie

n.f. Type de construction ajourée apparue au 20e siècle constituée d'une structure légère de poutres et de colonnes, généralement en bois.

10 Clin de bois

n.m. Panneau à recouvrement partiel dans un revêtement extérieur. Planches ou planchettes à clin ou à déclin : planches posées à l'horizontale, biseautées de façon à en amincir la partie supérieure et superposées de manière à ce que leur face exposée soit inclinée pour empêcher la pénétration de l'eau de pluie.

11 Coulissant, ante

Adj. Qui glisse sur des coulisses ou des rails. Ex. Porte coulissante sur rail.

12 Coyau

n.m. Désigne le bout des chevrons placés sous la couverture d'un toit et qui la portent jusqu'au bout de l'entablement. Au Québec, le coyau devient une petite pièce de bois de forme triangulaire que l'on ajoute à la base de chaque chevron et qui donne au tout un galbe particulier en le prolongeant au-delà de l'aplomb du mur. Syn. : acoyau.

13 Équerre

n.f. Pièce en forme d'angle droit, ou de T, destinée à consolider les assemblages ou à soutenir des plans horizontaux. Il arrive que l'on utilise des racines d'arbre comme équerres afin de solidifier la structure d'une grange-étable, au niveau du rez-de-chaussée. Syn. : cornière, console, corbeau.

14 Évent

n.m. Cheminée d'aération que l'on retrouve habituellement au niveau de la toiture. L'évent ne possède aucun élément architectural alors que le campanile ou le lanterneau sont habituellement habillés d'un parement et d'un pignon.

15 Fournil

n.m. Petite pièce annexe au principal corps de logis ou bâtiment isolé qui sert à de multiples usages. Syn. : Cuisine d'été.

16 Garnaud

n.m. Dans l'architecture agricole, rampe, pont ou tunnel d'accès menant au fenil. La grande ouverture pratiquée dans le toit pour accéder au fenil s'appelle dans ce cas la lucarne de garnaud. La structure inclinée porte aussi le nom de pont d'accès ou de ponceau.

17 Girouette

n.f. Plaque métallique qui, en tournant autour d'un axe vertical placé au sommet d'un édifice, indique, par son orientation, la direction du vent. La girouette peut prendre différentes formes, dont celle d'un coq stylisé, à des fins d'ornementation.

18 Imposte

n.f. Partie supérieure d'une baie de porte ou de fenêtre et séparée par une traverse horizontale appelée traverse d'imposte. L'imposte peut-être mobile ou fixe, pleine ou vitrée.

19 Laiterie

n.f. 1. Lieu où s'effectuent la collecte et le traitement du lait (pasteurisation, réfrigération, etc.). 2. Petite construction attenante à la grange-étable servant à la conservation des produits laitiers. 3. Petite construction autonome en pierre ou en bois, généralement située dans l'axe nord-est, et servant de garde-manger et de lieu pour conserver les produits laitiers.

20 Larmier

n.m. Saillie formée à la base d'une toiture au-dessus d'un mur destinée à éviter le ruissellement de l'eau sur le mur. Le larmier peut être plus ou moins prononcé, recourbé ou droit. Syn. : débord de toit, avant-toit.

21 Lucarne

n.f. Petite fenêtre, pratiquée dans le toit d'un bâtiment pour donner du jour à l'espace qui est sous les combles. Lucarne à pignon, à fronton, à croupe, à toit arrondi, continue, rentrante, pendante, en appentis, etc.

22 Maçonnerie de pierre

n.f. Construction composée de pierres taillées ou grossièrement équarries réunies ensemble par du mortier. Partie d'un ouvrage.

23 Paratonnerre

n.m. Appareil inventé par Benjamin Franklin, destiné à préserver les bâtiments des effets de la foudre, fait d'une ou plusieurs tiges métalliques fixées aux toits et reliés au sol.

24 Persiennes

n.f. Châssis ajouré de bois, habituellement extérieur et mobile, muni d'un panneau à claire-voie ou de lattes inclinées, qui sert à protéger une fenêtre du soleil ou de la pluie tout en permettant à l'air de passer. Syn. store, jalousie, contrevent, volet. Les campaniles ou lanternons d'aération sont souvent dotés de persiennes qui laissent passer l'air.

25 Planches à feuillures (ou planches à gorge)

n.f. Planches de bois comportant une cannelure, une rainure ou une entaille à angle droit pour y loger une autre pièce.

26 Planche cornière

n.f. Planche décorative appliquée au coin, à l'angle de deux murs. Cet élément d'ornementation que l'on retrouve dans l'architecture traditionnelle fait référence à une pièce de charpente verticale qui formait autrefois le coin des constructions en bois pièce sur pièce. Syn. : poteau cornier.

27 Silo

n.m. Réservoir habituellement cylindrique ou de forme octogonale où l'on entrepose les produits agricoles (grain, foin) pour les conserver. Traditionnellement en bois, les silos plus modernes sont en acier ou en béton.

28 Toit à pignon droit

n.m. Toiture constituée de deux versants droits à pentes opposées, d'inclinaison plus ou moins accentuée mais généralement d'environ 45 degrés. La base des versants peut parfois être recourbée.

29 Toit arrondi

n.m. Toiture caractérisée par sa courbure qui reprend la forme d'un demi-cercle.

30 Toit brisé

n.m. Toiture dont les versants sont brisés ou cassés en deux pans possédant des pentes différentes. Un toit brisé possède des terrassons (parties supérieures moins abruptes) et des brisis (parties inférieures plus pentues).

31 Toit brisé à base recourbée

n.m. Toiture possédant des caractéristiques architecturales similaires au toit brisé, présentant à la base du brisis une légère courbure créée par l'ajout de coyaux aux arbalétriers composant les fermes du toit.

32 Toit en croupe

n.m. Se dit d'une toiture à deux versants dont les pignons sont tronqués jusqu'à la base, formant des pans de toit de forme généralement triangulaire à l'extrémité du comble.

33 Toit en demi-croupe

n.m. Se dit d'un toit à deux versants dont les pignons sont tronqués que dans leurs parties supérieures. Syn. : pignon à demi-croupe.

34 Toit en pavillon

n.m. Toiture en forme de tente militaire, de pyramide, formée de quatre versants triangulaires dont les sommets se rejoignent en un seul point.

35 Tôle en plaques

n.f. Feuille de métal (de fer, d'acier, etc.) obtenue par laminage servant de revêtement de mur et de couverture sous la forme de grandes plaques rectangulaires.

36 Tôle profilée

n.f. Se dit d'une pièce métallique, habituellement une feuille de tôle ou d'acier, fabriquée suivant un profil métallique déterminé ou présentant des plis courbes alternés. La tôle ou l'acier profilé(e) est un matériau de construction moderne habituellement utilisé dans l'architecture industrielle et peu compatible avec l'architecture traditionnelle. Syn. : gaufré, ondulé.

1. Appentis

2. Auvent

3. Bardeau de bois

4. Bardeau découpé

5. Battant

6. Campanile

7. Caveau à légumes

8. Chambranle



9. Charpente à claire

10. Clins de bois.

11. Coulissante (porte)

12. Coyau

13. Équerre

14. Évent

15. Fournil

16. Garnaud

17. Girouette

18. Imposte

19. Laiterie

20. Larmier

21. Lucarne

22. Maçonnerie de pierre

23. Paratonnerre

24. Persiennes

25. Planches à feuillure

26. Planche cornière

27. Silo

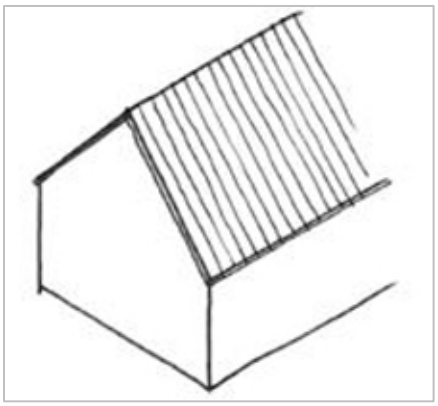

28. Toit à pignon droit ou à deux versants

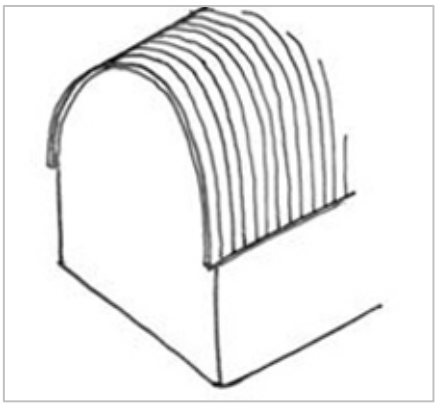

29. Toit arrondi

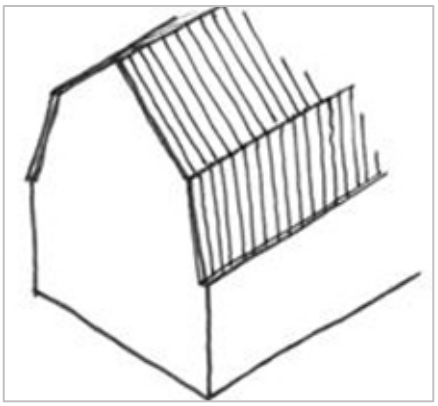

30. Toit brisé

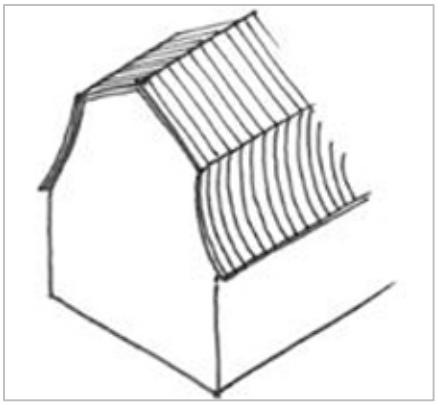

31. Toit brisé à base recourbée

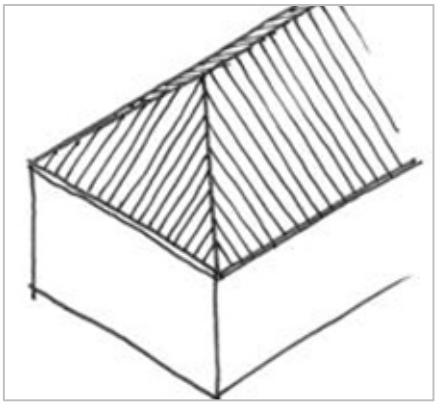

32. Toit en croupe

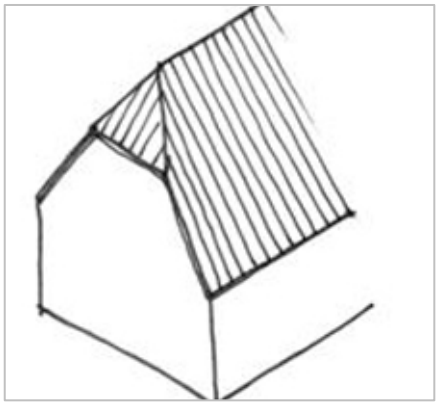

33. Toit en demi-croupe

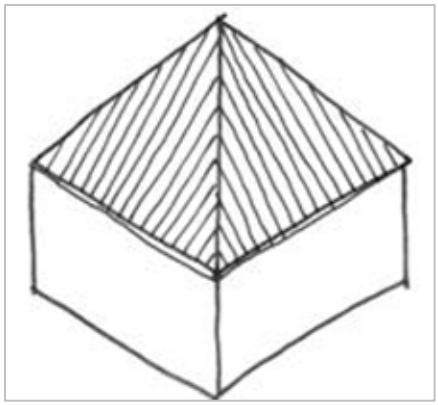

34. Toit en pavillon

35. Tôle en plaques

36. Tôle profilée

ANNEXE 2• RÉPERTOIRE DU PATRIMOINE BÂTI AGRICOLE

MRC de Lotbinière

Base de données • Répertoire du patrimoine bâti agricole

N° 2017_33040_116R_0468_02

Matricule 2446-09-1657

X,Y 46.457537, -71.540413

Adresse		Municipalité
468	116 (route)	Dosquet (33040)

Typologie fonctionnelle	Typologie formelle	Année(s) ou période de construction
grange-étable	à toit à deux versants droits	entre 1880-1940

État physique	État d'authenticité	Évaluation patrimoniale
Travaux mineurs requis	Évolution harmonieuse	Bonne

Commentaires

Dans la campagne de Dosquet, derrière une maison ancienne. Modèle récurrent de grange-étable: plan rectangulaire, toit à deux versants droits, revêtement de bois. Le bâtiment possède deux étages. Bonne authenticité : planches de bois verticales, fenêtres à carreaux en bois, contre-porte ajourée, porte piétonnière en bois, chambranles, portes à glissière munies d'une porte-guichet, revêtement extérieur autrefois peint ou chaulé en blanc. Transformation : tôle profilée sur le toit. Toutes les composantes de bois manquent de peinture. Ce bâtiment ne sert plus à loger des animaux.

N° 2017_33040_116R_0482_02

Matricule 2446-06-6119

X,Y 46.455380, -71.543526

Adresse		Municipalité
482	116 (route)	Dosquet (33040)

Typologie fonctionnelle	Typologie formelle	Année(s) ou période de construction
poulailler	à toit à deux versants droits	entre 1900-1950

État physique	État d'authenticité	Évaluation patrimoniale
Travaux mineurs requis	Évolution harmonieuse	Bonne

Commentaires

Dans la campagne de Dosquet, compris dans un ensemble de ferme, derrière une maison ancienne. Long bâtiment avec toit à deux versants droits, probablement un ancien poulailler. Bonne authenticité : revêtement de bardeaux de bois, chambranles, portes en bois, fenêtres à carreaux, planches cornières, trappe pour accéder aux combles. Transformation : tôle profilée sur le toit. Toutes les composantes de bois manquent de peinture. Ce bâtiment ne sert plus à des fonctions agricoles ou à loger des animaux.

N° 2017_33040_FORT_0015_01

Matricule 2548-72-2191

X,Y 46.469533, -71.529815

Adresse		Municipalité
15	Fortin (rue)	Dosquet (33040)

Typologie fonctionnelle	Typologie formelle	Année(s) ou période de construction
garage	à toit à deux versants droits	vers 1930-1940

État physique	État d'authenticité	Évaluation patrimoniale
Bon/satisfaisant	Évolution harmonieuse	Bonne

Commentaires

Dans le village de Dosquet, en cour arrière d'une maison construite dans les années 1930-1940 par une famille Rousseau. Bâtiment à toit à deux versants droits servant de garage probablement aussi construit dans les années 1930-1940. Bonne authenticité: revêtement de bardeaux de bois, portes à battants et fenêtre à carreaux en bois, chambranles et planches cornières. Transformation : tôle profilée sur le toit. Ce bâtiment partage le même type de revêtement de bardeaux que la maison. Ces deux bâtiments forment un bel ensemble. Communication personnelle : Sylvie Roy

N° 2017_33040_POIT_0398_08

Matricule 2547-59-7224

X,Y 46.466353, -71.531449

Adresse		Municipalité
398	Poitras (rue)	Dosquet (33040)

Typologie fonctionnelle	Typologie formelle	Année(s) ou période de construction
garage	à toit à deux versants droits	en 1933

État physique	État d'authenticité	Évaluation patrimoniale
Bon/satisfaisant	Transformations réversibles	Bonne

Commentaires

Dans le village de Dosquet. Intéressant garage sur deux étages construit en 1933 par Odilon Bergeron. Bonne authenticité et bon potentiel de mise en valeur : chambranles et planches cornières peints en rouge, fenêtres à charnières à l'extérieur et à guillotine à l'intérieur, porte en bois, ouvertures en losange dans les pignons. La composition des façades et la volumétrie sont restées relativement intactes ce qui est rare pour les bâtiments commerciaux anciens habituellement transformés au goût du jour. Transformations : revêtement de tôle profilée sur les façades et la toiture, portes de garage, une porte et quelques fenêtres sont contemporaines.

N° 2017_33040_STJO_0137_01_01

Matricule 2548-52-4189

X,Y 46.469623, -71.531961

Adresse		Municipalité
137	Saint-Joseph (route)	Dosquet (33040)

Typologie fonctionnelle	Typologie formelle	Année(s) ou période de construction
hangar	à toit à deux versants droits	vers 1910

État physique	État d'authenticité	Évaluation patrimoniale
Travaux mineurs requis	Évolution harmonieuse	Bonne

Commentaires

Dans le village de Dosquet, derrière une maison construite vers 1910. Hangar à toit à deux versants droits. Bonne authenticité : revêtement extérieur en bardeaux de bois et portes en bois anciennes. Transformation: tôle profilée sur le toit. Le revêtement extérieur et celui de la toiture manquent de peinture. Ce bâtiment servait peut-être anciennement de petite grange et logeait un cheval, il possède également des crochets probablement autrefois utilisés pour pendre des pièces de boucherie. Communication personnelle : Lucienne Boucher et Jean-Claude Lemay

N° 2017_33040_STJO_0209_02

Matricule 2847-11-5433

X,Y 46.459977, -71.517343

Adresse		Municipalité
209	Saint-Joseph (route)	Dosquet (33040)

Typologie fonctionnelle	Typologie formelle	Année(s) ou période de construction
grange-étable	à toit à deux versants droits	entre 1880-1940

État physique	État d'authenticité	Évaluation patrimoniale
Travaux mineurs requis	Évolution harmonieuse	Bonne

Commentaires

Dans la campagne de Dosquet, en cour arrière d'une maison ancienne. Modèle récurrent de grange-étable: plan rectangulaire, toit à deux versants droits, revêtement de bois. Bonne authenticité : planches de bois verticales et bardeaux de bois dans les pignons, contre-porte en bois, revêtement extérieur autrefois peint ou chaulé en blanc. Transformations : les fenêtres ne sont probablement pas d'origine, porte à glissière qui semble en métal et tôle profilée sur le toit. Toutes les composantes de bois manquent de peinture. Le poulailler situé devant la grange-étable est également intéressant mais n'a pas été retenu parce qu'il a été plus transformé que la grange-étable.

N° 2017_33040_STJO_0062_02_02

Matricule 2449-52-6100

X,Y 46.477719, -71.544776

Adresse		Municipalité
62	Saint-Joseph (route)	Dosquet (33040)

Typologie fonctionnelle	Typologie formelle	Année(s) ou période de construction
beurrerie	à toit à deux versants droits	en 1910

État physique	État d'authenticité	Évaluation patrimoniale
Menacé	Transformations réversibles	Bonne

Commentaires

Dans la campagne de Dosquet. Beurrerie de Zénophon Bergeron fondée en 1910. Bon potentiel de mise en valeur : fenêtres d'origine à carreaux en bois (charnières à l'extérieur et guillotine à l'intérieur), cheminées de briques, tôle pincée sur la toiture, volume annexe en bois (une ancienne écurie ?), portes à panneaux en bois. Transformations : agrandissement d'une ouverture de fenêtre à l'étage, revêtement contemporain, garde-corps métallique et quelques fenêtres aussi contemporaines. Le bâtiment est inhabité, n'est plus entretenu et accessible aux vandales. Sa préservation est donc menacée.

N° 2017_33060_STJF_0293_01

Matricule 1757-71-8260

X,Y 46.548957, -71.643257

Adresse		Municipalité
293	Saint-Joseph (boulevard)	Laurier-Station (33060)

Typologie fonctionnelle	Typologie formelle	Année(s) ou période de construction
grange-étable	à toit à deux versants droits	vers 1940

État physique	État d'authenticité	Évaluation patrimoniale
Bon/satisfaisant	Transformations réversibles	Bonne

Commentaires

Dans la campagne de Laurier-Station, sur une ferme, près d'une maison ancienne. Grange-étable à toit à versants droits. Bonne authenticité : revêtement de planches de bois verticales, bardeaux de bois sur les pignons, fenêtre à carreaux en bois encadrée d'un chambranle. Transformations : fenêtres et portes contemporaines, tôle profilée sur le toit, portes à glissière en métal. Ce bâtiment a été construit par Philidor Talbot et ses frères dans les années 1940. Communication personnelle : Jean-Guy Talbot

N° 2017_33060_STJF_0320_08

Matricule 1756-37-7730

X,Y 46.544467, -71.640140

Adresse		Municipalité
320	Saint-Joseph (boulevard)	Laurier-Station (33060)

Typologie fonctionnelle	Typologie formelle	Année(s) ou période de construction
hangar	à toit à deux versants droits	entre 1900-1950

État physique	État d'authenticité	Évaluation patrimoniale
Travaux mineurs requis	Évolution harmonieuse	Bonne

Commentaires

Dans la campagne de Laurier-Station, près d'une maison ancienne. Bâtiment à toit à deux versants droits ayant probablement été construit pour servir de hangar ou de garage. Bonne authenticité : planches de bois verticales, bardeaux de bois sur les pignons, portes en bois, fenêtre en bois à carreaux. Transformations : tôle profilée sur le toit et porte en acier récente. Toutes les composantes de bois manquent de peinture ou de teinture.

N° 2017_33060_STJF_0384_02

Matricule 1855-19-1051

X,Y 46.537532, -71.630306

Adresse		Municipalité
384	Saint-Joseph (boulevard)	Laurier-Station (33060)

Typologie fonctionnelle	Typologie formelle	Année(s) ou période de construction
hangar	à toit à deux versants droits	entre 1900-1950

État physique	État d'authenticité	Évaluation patrimoniale
Travaux mineurs requis	Évolution harmonieuse	Supérieure

Commentaires

Dans le village de Laurier-Station, derrière une maison construite entre 1920 et 1950. Bâtiment à toit à deux versants droits comportant deux corps de bâtiments dont un, le plus bas, abondamment fenêtré, pouvait servir de poulailler. Excellente authenticité : bardeaux de bois sur les toitures, bardeaux de bois sur les façades, planches cornières, fenêtres à carreaux en bois, chambranles. Le revêtement de la toiture de bardeaux de bois est détérioré. Transformations : les portes ne semblent pas anciennes.

N° 2017_33123_AGSL_0312_A_02

Matricule 9059-19-7734

X,Y 46.570870, -71.994500

Adresse		Municipalité
312	Agnès-Slayden (rue)	Leclercville (33123)

Typologie fonctionnelle	Typologie formelle	Année(s) ou période de construction
glacière	à toit à deux versants droits	entre 1920-1950

État physique	État d'authenticité	Évaluation patrimoniale
Travaux majeurs requis	Évolution harmonieuse	Bonne

Commentaires

Dans le village de Leclercville, en cour arrière d'une maison ancienne. Probable caveau à légumes ou glacière aménagé dans le flanc d'une colline et constitué de blocs de béton. Toiture à deux versants droits coiffé d'un petit campanile pour assurer l'aération du bâtiment. Bonne authenticité, belle porte en bois. Transformation : tôle profilée sur le toit et le pignon. La structure de blocs a travaillé et aurait besoin d'être consolidée. Typologie fonctionnelle rare dans la MRC de Lotbinière. Cette structure est située derrière la maison du Gérant où le seigneur Joly de Lotbinière logeait les différents administrateurs de la seigneurie de Lotbinière.

N° 2017_33123_CAST_0000_07

Matricule 9654-88-8261

X,Y 46.527453, -71.905895

Adresse		Municipalité
	Castor (rang du)	Leclercville (33123)

Typologie fonctionnelle	Typologie formelle	Année(s) ou période de construction
grange-étable	à toit à deux versants courbés	entre 1870-1900

État physique	État d'authenticité	Évaluation patrimoniale
Menacé	Évolution harmonieuse	Bonne

Commentaires

Dans la campagne de Leclercville, vers le 297 et 301, rang du Castor. Granges doubles à toit à deux versants courbés reliées par un tambour. Bonne authenticité: planches de bois verticales sur les deux bâtiments, bardeaux de bois dans les pignons de l'un des deux bâtiments, porte piétonne à claire-voie, revêtement extérieur en bardeaux de bois encore présent sous la tôle, fenêtres en bois à carreaux. Transformations : tôle profilée sur la toiture et sur des sections du premier bâtiment. La survie de ces bâtiments est menacée par le manque d'entretien. De plus, ils ne semblent plus utilisés à des fins agricoles ou pour loger des animaux. La structure est déformée par le temps et toutes les composantes de bois grisonnent. Bardeaux de bois endommagés, fenêtres brisées.

N° 2017_33123_CAST_0328_A_02_02

Matricule 9455-53-7182

X,Y 46.530961, -71.936593

Adresse		Municipalité
328	Castor (rang du)	Leclercville (33123)

Typologie fonctionnelle	Typologie formelle	Année(s) ou période de construction
hangar	à toit à deux versants courbés	entre 1870-1900

État physique	État d'authenticité	Évaluation patrimoniale
Travaux mineurs requis	Évolution harmonieuse	Bonne

Commentaires

Dans la campagne de Leclercville, derrière une maison ancienne. Bâtiment à toit à versants courbés greffé d'un appentis. Bonne authenticité: revêtement de bardeaux de bois sur la toiture et les pignons, fenêtres à carreaux et porte en bois, planches de bois verticales sur l'appentis, revêtement de planches de bois verticales à l'arrière. Transformations : parement temporaire sur les façades qui recouvre probablement un revêtement traditionnel en bois et tôle profilée sur le versant arrière. Le revêtement de bardeaux de bois des pignons est dégradé. Le revêtement extérieur en bois, anciennement chaulé, teint ou peint en blanc, manque de peinture ou de teinture.

N° 2017_33123_CAST_0328_B_01

Matricule 9455-53-7182

X,Y 46.530961, -71.936593

Adresse		Municipalité
328	Castor (rang du)	Leclercville (33123)

Typologie fonctionnelle	Typologie formelle	Année(s) ou période de construction
caveau à légumes	autre	entre 1870-1940

État physique	État d'authenticité	Évaluation patrimoniale
Bon/satisfaisant	Évolution harmonieuse	Bonne

Commentaires

Dans la campagne de Leclercville, près d'une maison ancienne. Caveau à légumes constitué de pierres des champs, recouvert de terre et bien enfoui dans le sol. Typologie fonctionnelle rare dans la MRC de Lotbinière.

N° 2017_33123_CAST_0360_A_08

Matricule 9255-20-9882

X,Y 46.534806, -71.965880

Adresse		Municipalité
360	Castor (rang du)	Leclercville (33123)

Typologie fonctionnelle	Typologie formelle	Année(s) ou période de construction
grange-étable	à toit brisé	entre 1900-1950

État physique	État d'authenticité	Évaluation patrimoniale
Travaux mineurs requis	Évolution harmonieuse	Bonne

Commentaires

Dans la campagne de Leclercville, près d'une maison ancienne. Grange-étable à toit brisé. La façade principale s'élève au sud, face aux champs. Bonne authenticité : tôle canadienne sur la toiture (rare de retrouver ce type de matériau recouvrant encore la toiture d'un bâtiment secondaire), bardeaux de bois dans les pignons, paratonnerres, campanile, ouverture d'aération en losange. Transformations : tôle profilée recouvre plusieurs façades et des ouvertures. Le revêtement de bardeaux de bois est détérioré par endroits et mériterait d'être refait.

N° 2017_33123_CAST_0360_B_01

Matricule 9255-28-8020

X,Y 46.534764, -71.966717

Adresse		Municipalité
360	Castor (rang du)	Leclercville (33123)

Typologie fonctionnelle	Typologie formelle	Année(s) ou période de construction
garage	à toit brisé	entre 1900-1950

État physique	État d'authenticité	Évaluation patrimoniale
Travaux mineurs requis	Évolution harmonieuse	Bonne

Commentaires

Dans la campagne de Leclercville, près d'une maison ancienne et d'une croix de chemin. Garage à toit brisé. Bonne authenticité: revêtement extérieur en papier brique et en planches de bois verticales qui pourrait être d'origine, portes en bois traditionnelles, fenêtres avec carreaux, bon choix de couleurs, chambranles moulurés et planches cornières. Transformation : tôle profilée sur la toiture. Les fondations en blocs de ciment ou béton sont à consolider et le revêtement de tôle est rouillé.

N° 2017_33123_REGL_1014_08

Matricule 8959-69-6487

X,Y

Adresse		Municipalité
1014	Église (rue de l')	Leclercville (33123)

Typologie fonctionnelle	Typologie formelle	Année(s) ou période de construction
écurie	à toit à deux versants droits	entre 1863-1920

État physique	État d'authenticité	Évaluation patrimoniale
Travaux mineurs requis	Évolution harmonieuse	Supérieure

Commentaires

Dans le village de Leclercville, près de l'église, de l'ancien presbytère et du cimetière. Ce bâtiment servait à accueillir les voitures et les chevaux des paroissiens lors des célébrations à l'église. Bonne authenticité : portes coulissantes en bois, fenêtres à guillotine à grands carreaux en bois, fenêtres à charnières à grands carreaux en bois, campaniles, porte de garage en bois, porte piétonnière en bois de facture traditionnelle, chambranles. Transformation : revêtement d'amiante-ciment recouvre un revêtement de planches de bois horizontales à feuillures et tôle profilée sur le toit. Le revêtement d'amiante-ciment est en fin de vie, plusieurs composantes de bois manquent de peinture.

N° 2017_33123_LAMB_0716_02

Matricule 8959-86-3881

X,Y 46.569167, -71.999396

Adresse		Municipalité
716	Lambert (rue)	Leclercville (33123)

Typologie fonctionnelle	Typologie formelle	Année(s) ou période de construction
atelier	à toit à deux versants droits	entre 1920-1950

État physique	État d'authenticité	Évaluation patrimoniale
Travaux mineurs requis	Transformations réversibles	Bonne

Commentaires

Dans le village de Leclercville, à côté de l'ancienne forge des Leclerc. Bâtiment à toit à deux versants droits, sur deux étages, peut-être un ancien atelier. Bonne authenticité : fenêtres en bois à carreaux, portes en bois, planches cornières et chambranles, retours d'avant-toit. Transformations : revêtement extérieur de facture contemporaine, fenêtres coulissantes à l'étage, tôle profilée sur le toit. Le bâtiment est bien entretenu. Il manque un revêtement extérieur sur la façade gauche.

N° 2017_33123_MAVI_8121_08

Matricule 8958-54-0155

X,Y 46.563074, -72.010142

Adresse		Municipalité
8121	Marie-Victorin (route)	Leclercville (33123)

Typologie fonctionnelle	Typologie formelle	Année(s) ou période de construction
hangar	à toit à deux versants courbés	entre 1830-1880

État physique	État d'authenticité	Évaluation patrimoniale
Travaux mineurs requis	Évolution harmonieuse	Bonne

Commentaires

Dans la campagne, à l'entrée du village de Leclercville, face au fleuve, et formant un ensemble avec d'autres bâtiments de ferme et la maison Legendre-Parrot. Petit bâtiment à toit à deux versants courbés, sur deux étages, peut-être un ancien fournil, une maison de colonisation ou un poulailler ? Bonne authenticité : revêtement de planches de bois horizontales, fenêtres à carreaux, chambranles, planches cornières, couleurs blanche et rouge, girouette sur le toit, portes en bois. Transformations : bardeaux d'asphalte sur la façade est et toiture en tôle profilée. Le bâtiment manque de peinture.

N° 2017_33123_MAVI_8193_08

Matricule 8757-88-5595

X,Y 46.554419, -72.025627

Adresse		Municipalité
8193	Marie-Victorin (route)	Leclercville (33123)

Typologie fonctionnelle	Typologie formelle	Année(s) ou période de construction
grange-étable	à toit brisé	entre 1900-1950

État physique	État d'authenticité	Évaluation patrimoniale
Travaux mineurs requis	Évolution harmonieuse	Bonne

Commentaires

Dans la campagne de Leclercville, vers l'entrée du village, face au fleuve et près d'une maison ancienne. Grange-étable à toit brisé, greffée d'un intéressant petit bâtiment en bois, probablement une ancienne laiterie. Bonne authenticité: revêtement de planches de bois verticales, porte coulissante en bois, fenêtres en bois à carreaux, porte piétonne à claire-voie, chambranles, couleurs rouge et blanche. Transformation : tôle profilée sur le toit. Sert encore à remiser de la machinerie agricole. Toutes les composantes en bois manquent de peinture et devraient être repeintes ou teintes pour assurer leur préservation.

N° Patrimoine culturel de Leclercville

Matricule 8757-88-5595

X,Y 46.554419, -72.025627

Adresse		Municipalité
8193	Marie-Victorin (route)	Leclercville (33123)

Typologie fonctionnelle	Typologie formelle	Année(s) ou période de construction
hangar	à toit à deux versants droits	entre 1850-1930

État physique	État d'authenticité	Évaluation patrimoniale
Travaux mineurs requis	Évolution harmonieuse	Bonne

Commentaires

Dans la campagne de Leclercville, vers l'entrée du village, face au fleuve et bien cachée derrière la maison des grands-parents de Jérôme Lemay. Hangar à toit à deux versants droits. Bonne authenticité : revêtement de planches de bois verticales, porte coulissante en bois, couleurs rouge et blanche. Transformation : tôle profilée sur la toiture. Ce bâtiment n'avait pas été repéré lors des travaux sur le terrain..

N° 2017_33123_PORT_0140_08

Matricule 9257-25-4201

X,Y 46.550013, -71.967201

Adresse		Municipalité
140	Portage (rang du)	Leclercville (33123)

Typologie fonctionnelle	Typologie formelle	Année(s) ou période de construction
atelier de forge	à toit à deux versants droits	en 1903

État physique	État d'authenticité	Évaluation patrimoniale
Bon/satisfaisant	Évolution harmonieuse	Bonne

Commentaires

Dans la campagne de Leclercville. Ancienne forge construite en 1903 par Alfred Pressé située près de la maison érigée en 1904. Ce bâtiment a été restauré récemment. Il possède un nouveau revêtement de planche de bois verticales, une porte piétonne en acier sans vitrage et une porte de garage en acier qui remplace d'anciennes portes en bois à battants. Plusieurs composantes traditionnelles ont été préservées : fenêtres à guillotine, fenêtre à charnières du pignon, chambranles moulurés, revêtement de planches de bois horizontales sur le pignon. Bâtiment bien entretenu.

N° 2017_33123_PORT_0192_08

Matricule

X,Y

Adresse		Municipalité
192	Portage (rang du)	Leclercville (33123)

Typologie fonctionnelle	Typologie formelle	Année(s) ou période de construction
atelier	à toit à deux versants droits	vers 1940-1950

État physique	État d'authenticité	Évaluation patrimoniale
Travaux mineurs requis	Évolution harmonieuse	Bonne

Commentaires

Dans la campagne de Leclercville, près de la maison Beaudet. Bâtiment à fonction indéterminée à toit à deux versants droits et possédant une fenestration abondante très intéressante. Probablement utilisé à l'origine comme garage, atelier ou poulailler. Bonne authenticité : revêtement de planches de bois verticales, fenêtres à carreaux en bois, portes en bois coulissantes, chambranles, porte piétonne en bois. Transformation : tôle profilée sur le toit et sur les pignons. Anciennement peint ou teint en blanc. Le revêtement en bois et les ouvertures devraient être peints ou teints pour en assurer la préservation.

N° 2017_33123_PORT_0217_08

Matricule 9656-12-2095

X,Y 46.539723, -71.915940

Adresse		Municipalité
217	Portage (rang du)	Leclercville (33123)

Typologie fonctionnelle	Typologie formelle	Année(s) ou période de construction
grange-étable	à toit brisé	entre 1900-1950

État physique	État d'authenticité	Évaluation patrimoniale
Travaux mineurs requis	Évolution harmonieuse	Bonne

Commentaires

Dans la campagne de Leclercville, sur une ferme qui semble encore en activité, près d'une maison ancienne ayant appartenu à une famille Lemay. Imposante grange-étable à toit brisé dotée d'un garnaud disposé de façon asymétrique sur la façade. Bonne authenticité : revêtement de planches de bois verticales, fenêtres à carreaux, portes piétonnières en bois, portes coulissantes en bois, portes à battants en bois, campaniles, girouette, paratonnerres avec boules de cuivre, pont d'accès en gros blocs de béton ou ciment. Anciennes couleurs : blanc et vert. Transformation : tôle profilée sur le toit. Le bâtiment a été construit au début du 20e siècle sur les fondations d'une plus vieille grange. Les composantes de bois devraient être repeintes pour en assurer la préservation.

N° 2017_33123_PORT_0245_02

Matricule 9756-82-0165

X,Y 46.541616, -71.896554

Adresse		Municipalité
245	Portage (rang du)	Leclercville (33123)

Typologie fonctionnelle	Typologie formelle	Année(s) ou période de construction
porcherie	à toit à deux versants droits	entre 1880-1940

État physique	État d'authenticité	Évaluation patrimoniale
Menacé	État complet	Bonne

Commentaires

Dans la campagne de Leclercville, près de plusieurs autres bâtiments agricoles. Petit bâtiment à toit à deux versants droits. Fonction première indéterminée, probablement une ancienne porcherie, fournil ou hangar. Excellent authenticité: fondations en pierre, fenêtre à carreaux, chambranle simple, revêtement de bardeaux de bois sur le toit, cheminée en brique, porte en bois rouge, revêtement de planches de bois verticales autrefois peint en blanc ou chaulé. Ce bâtiment est menacé par le manque d'entretien et n'est plus utilisé à des fins agricoles ou pour loger des animaux. Revêtement de bardeaux de bois de la toiture et cheminée de brique détériorés. Toutes les composantes de bois manquent de peinture ou de teinture.

N° 2017_33123_SJBT_0000_02

Matricule 9157-36-0173

X,Y 46.556646, -71.984495

Adresse		Municipalité
	Saint-Jean-Baptiste (rue)	Leclercville (33123)

Typologie fonctionnelle	Typologie formelle	Année(s) ou période de construction
cabane à sucre	à toit à deux versants droits	entre 1900-1950

État physique	État d'authenticité	Évaluation patrimoniale
Bon/satisfaisant	Évolution harmonieuse	Bonne

Commentaires

Dans un bosquet d'arbres, en retrait de la rue Saint-Jean-Baptiste. Cabane à sucre à toit à deux versants droits complétée d'un hangar à bois attenant. Bonne authenticité : revêtement de planches verticales à couvre-joint et revêtement de planches de bois verticales sur le hangar, fenêtres à carreaux en bois à battants, porte en bois à panneaux et à caisson, chambranles, la couleur rehausse les détails. Transformation : tôle profilée sur le toit.

N° 2017_33123_STMI_0110_02

Matricule 9057-15-2580

X,Y 46.550109, -71.994948

Adresse		Municipalité
110	Saint-Michel (rang)	Leclercville (33123)

Typologie fonctionnelle	Typologie formelle	Année(s) ou période de construction
grange-étable	à toit à deux versants droits	avant 1861

État physique	État d'authenticité	Évaluation patrimoniale
Bon/satisfaisant	Évolution harmonieuse	Bonne

Commentaires

Dans la campagne de Lerclercville, derrière une maison construite en 1861. Grange-étable à toit à deux versants droits. Bonne authenticité : revêtement de bardeaux de bois dans les pignons, revêtement de planches de bois verticales, fenêtres à carreaux en bois, couleurs rouge et blanche, chambranles, portes piétonnières en bois, portes de garage décorées de motifs géométriques, portes à battants en bois. La construction de la grange-étable précède celle de la maison. Elle servit de première habitation sur ce site aux résidents (des Acadiens) de la future maison.

N° 2017_33123_STMI_0124_A_08

Matricule 9157-14-9976

X,Y 46.550010, -71.981177

Adresse		Municipalité
124	Saint-Michel (rang)	Leclercville (33123)

Typologie fonctionnelle	Typologie formelle	Année(s) ou période de construction
hangar	à toit à deux versants courbés	entre 1800-1880

État physique	État d'authenticité	Évaluation patrimoniale
Bon/satisfaisant	Évolution harmonieuse	Supérieure

Commentaires

Dans la campagne de Leclercville, bâtiment intégré dans un ensemble de ferme avec d'autres bâtiments secondaires et la maison François-Lemay. Hangar à toit à deux versants courbés, peut-être une ancienne maison ou un fournil à l'origine. Bonne authenticité: revêtement de bardeaux de cèdre sur le toit et les pignons, revêtement en planches de bois verticales, portes en bois, fenêtres à petits carreaux en bois, chambranles moulurées. Bâtiment bien entretenu qui a été bien restauré.

N° 2017_33123_STMI_0124_B_02

Matricule 9157-14-9976

X,Y 46.550010, -71.981177

Adresse		Municipalité
124	Saint-Michel (rang)	Leclercville (33123)

Typologie fonctionnelle	Typologie formelle	Année(s) ou période de construction
grange-étable	à toit à deux versants courbés	entre 1850-1880

État physique	État d'authenticité	Évaluation patrimoniale
Travaux mineurs requis	Évolution harmonieuse	Bonne

Commentaires

Dans la campagne de Leclercville, derrière une maison ancienne, avec d'autres bâtiments secondaires. Grange-étable à toit à versants courbés. Bonne authenticité : revêtement de planches de bois verticales, anciennement peint en blanc ou chaulé. Transformation : tôle profilée sur le toit.

N° 2017_33123_STMI_0131_02

Matricule 9158-42-5552

X,Y 46.550803, -71.973287

Adresse		Municipalité
131	Saint-Michel (rang)	Leclercville (33123)

Typologie fonctionnelle	Typologie formelle	Année(s) ou période de construction
grange-étable	à toit brisé	entre 1900-1950

État physique	État d'authenticité	Évaluation patrimoniale
Bon/satisfaisant	Évolution harmonieuse	Bonne

Commentaires

Dans la campagne de Leclercville, bâtiment intégré dans un ensemble de ferme avec d'autres bâtiments secondaires et une maison ancienne. Grange-étable à toit brisé. Bonne authenticité : planches de bois verticales, couleurs rouge et blanche, porte coulissante en bois, belle porte piétonnière en bois, fenêtres à carreaux, chambranles simples. Transformations : tôle profilée sur le toit et sur la façade est. Bâtiment bien entretenu.

N° 2017_33123_STPR_0615_01_02

Matricule 8960-70-8285

X,Y 46.572597, -72.000061

Adresse		Municipalité
615	Saint-Pierre (rue)	Leclercville (33123)

Typologie fonctionnelle	Typologie formelle	Année(s) ou période de construction
hangar	à toit à deux versants droits	entre 1900-1950

État physique	État d'authenticité	Évaluation patrimoniale
Bon/satisfaisant	Évolution harmonieuse	Bonne

Commentaires

Dans le village de Leclercville, derrière une maison ancienne, et tout près du fleuve. Hangar à toit à deux versants droits et appentis. Bonne authenticité : planches de bois verticales à couvre-joint, portes à battants en bois, couleurs rouge et blanche, porte piétonnière en bois, trappe d'accès, fenêtres en bois à carreaux, chambranles simples. Transformations : tôle profilée sur la toiture et porte piétonnière du corps principal remplacée par un modèle non-traditionnel. Bâtiment bien entretenu.

N° 2017_33115_MAVI_7901_02

Matricule 9161-60-3575

X,Y 46.585785, -71.984314

Adresse		Municipalité
	Marie-Victorin (route)	Lotbinière (33115)

Typologie fonctionnelle	Typologie formelle	Année(s) ou période de construction
hangar à machinerie	à toit à deux versants droits	entre 1920-1950

État physique	État d'authenticité	Évaluation patrimoniale
Travaux mineurs requis	Évolution harmonieuse	Bonne

Commentaires

Dans la campagne de Lotbinière, dans un champ. Bâtiment unique et original avec ses trois portes en façades, probablement un hangar à machinerie. Bonne authenticité : planches de bois verticales, portes à battants en bois, couleurs rouge et blanche. Toutes les composantes en bois manquent de peinture. Les pentures de portes et le revêtement de la toiture sont rouillés. Transformations : tôle profilée sur le toit et sur les façades latérales.

N° 2017_33115_MAVI_7056_02
Matricule
X,Y

Adresse		Municipalité
7056	Marie-Victorin (route)	Lotbinière (33115)

Typologie fonctionnelle	Typologie formelle	Année(s) ou période de construction
remise	à toit à deux versants droits	entre 1900-1950

État physique	État d'authenticité	Évaluation patrimoniale
Travaux mineurs requis	État complet	Bonne

Commentaires

Dans la campagne de Lotbinière, près d'une grange-étable ancienne. Petit bâtiment à toit à deux versants droits. Peut-être une remise, un ancien atelier ou poulailler. Excellente authenticité : bardeaux de bois sur la toiture, porte en bois, fenêtre à carreaux en bois, trappe donnant accès aux combles, chambranle simple, revêtement de planches de bois verticales. Anciennement en blanc et rouge. Toutes les composantes en bois manquent de peinture ou de teinture. Le revêtement de bardeaux de la toiture est légèrement détérioré.

N° 2017_33115_MAVI_7064_A_02_01
Matricule 0070-62-3065
X,Y 46.666053, -71.860892

Adresse		Municipalité
7064	Marie-Victorin (route)	Lotbinière (33115)

Typologie fonctionnelle	Typologie formelle	Année(s) ou période de construction
poulailler	à toit à deux versants droits	entre 1900-1940

État physique	État d'authenticité	Évaluation patrimoniale
Travaux mineurs requis	Évolution harmonieuse	Bonne

Commentaires

Dans la campagne de Lotbinière, sur la falaise, près du fleuve. Probablement un ancien poulailler. Bonne authenticité : ouvertures nombreuses garnies de fenêtres à grands carreaux, portes anciennes en bois (contre-porte ajourée, portes à battants), planches de bois verticales à couvre-joint, cheminée en brique, campaniles. Transformation : revêtement de tôle profilée sur le toit. La partie inférieure du revêtement extérieur est détériorée, plusieurs composantes de bois (appuis des fenêtres, chambranles, revêtement extérieur, fenêtres, portes) manquent de peinture. Des sections des rebords en bois du toit sont abîmées.

N° 2017_33115_MAVI_7172_02_01
Matricule 9968-30-4572
X,Y 46.651251, -71.885417

Adresse		Municipalité
7172	Marie-Victorin (route)	Lotbinière (33115)

Typologie fonctionnelle	Typologie formelle	Année(s) ou période de construction
grange-étable	à toit brisé	entre 1900-1942

État physique	État d'authenticité	Évaluation patrimoniale
Bon/satisfaisant	Évolution harmonieuse	Supérieure

Commentaires

Dans la campagne de Lotbinière, sur une ferme qui n'est plus en activité, derrière une maison ancienne. Grange-étable à toit brisé greffée d'une laiterie en façade. Bonne authenticité: revêtement de planches de bois verticales et bardeaux de bois, chute à foin, portes et fenêtres en bois, chambranles, couleurs rouge et blanche, contre-porte ajourée, fondations en pierre, garnaud, pont d'accès en pierres des champs, campanile. Transformation : tôle profilée sur la toiture et sur la façade est. Cette grange appartient depuis au moins trois générations à une famille Boucher. Elle a été réparée en 1942 et bénéficie d'un bon entretien.

N° 2017_33115_MAVI_7191_A_06_01
Matricule 9967-18-2026
X,Y 46.647367, -71.887793

Adresse		Municipalité
7192	Marie-Victorin (route)	Lotbinière (33115)

Typologie fonctionnelle	Typologie formelle	Année(s) ou période de construction
fournil	à toit à deux versants droits	entre 1850-1930

État physique	État d'authenticité	Évaluation patrimoniale
Travaux mineurs requis	Évolution harmonieuse	Bonne

Commentaires

Dans la campagne de Lotbinière, bâtiment compris dans un ensemble de ferme intéressant. Bâtiment à toit à deux versants droits, peut-être un ancien fournil, atelier ou boutique de forge. Bonne authenticité : revêtement extérieur en planches de bois verticales et en bardeaux de bois, porte à panneaux ancienne en bois, fenêtres à carreaux, portes à battants en bois, cheminée, chambranles. Toutes les composantes de bois manquent de peinture et le revêtement de bardeaux de bois est très détérioré. Transformation: tôle profilée sur le toit. Le bâtiment se trouve sur la terre ancestrale des Lemay.

N° 2017_33115_MAVI_7191_B_02

Matricule 9967-18-2026

X,Y 46.647367, -71.887793

Adresse		Municipalité
7192	Marie-Victorin (route)	Lotbinière (33115)

Typologie fonctionnelle	Typologie formelle	Année(s) ou période de construction
laiterie	à toit à deux versants droits	entre 1900-1950

État physique	État d'authenticité	Évaluation patrimoniale
Travaux mineurs requis	Évolution harmonieuse	Bonne

Commentaires

Dans la campagne de Lotbinière, bâtiment compris dans un ensemble de ferme intéressant. Bâtiment à toit à deux versants droits, probablement une ancienne laiterie. Bonne authenticité : revêtement de bardeaux de bois et de planches de bois verticales, porte en bois, fenêtres à carreaux en bois, chambranles, trappe d'accès aux combles. Transformation: tôle profilée sur le toit. Le bâtiment se trouve sur la terre ancestrale des Lemay. Le revêtement de bois manque de peinture.

N° 2017_33115_MAVI_7278_08

Matricule 9766-79-0215

X,Y 46.635335, -71.899001

Adresse		Municipalité
7278	Marie-Victorin (route)	Lotbinière (33115)

Typologie fonctionnelle	Typologie formelle	Année(s) ou période de construction
hangar	à toit à deux versants courbés	entre 1830-1880

État physique	État d'authenticité	Évaluation patrimoniale
Travaux mineurs requis	Évolution harmonieuse	Bonne

Commentaires

Dans la campagne de Lotbinière. Bâtiment à toit à deux versants courbés prolongés d'un appentis vers l'arrière. Il possède le même type de toit que la maison Hamel qui se dresse à côté. Il aurait probablement servi à remiser les voitures d'hiver et d'été au rez-de-chaussée et entreposer les grains à l'étage. Bonne authenticité: revêtement de planches de bois verticales, portes à battants en bois, porte piétonnière en bois, fenêtre à grands carreaux en bois, chambranles, revêtement extérieur anciennement teint ou peint en blanc ou chaulé. Toutes les composantes de bois manquent de peinture ou teinture.

N° 2017_33115_MAVI_7322_08

Matricule 9766-00-8055

X,Y 46.626377, -71.905532

Adresse		Municipalité
7322	Marie-Victorin (route)	Lotbinière (33115)

Typologie fonctionnelle	Typologie formelle	Année(s) ou période de construction
hangar	à toit à deux versants courbés	entre 1830-1880

État physique	État d'authenticité	Évaluation patrimoniale
Bon/satisfaisant	Évolution harmonieuse	Bonne

Commentaires

Dans la campagne de Lotbinière, sur la falaise qui domine le fleuve, près d'une maison ancienne. Bâtiment à toit à deux versants courbés qui aurait probablement servi à remiser les voitures d'hiver et d'été au rez-de-chaussée et entreposer les grains à l'étage. Bonne authenticité: revêtement de planches de bois verticales, portes en bois, fenêtres en bois avec carreaux, tôle en plaques sur les façades latérales, fondations en pierres des champs. Belle teinture blanche sur la façade principale. Transformation : tôle profilée sur la toiture.

N° 2017_33115_MAVI_7330_08

Matricule 9765-54-1505

X,Y 46.625030, -71.906966

Adresse		Municipalité
7330	Marie-Victorin (route)	Lotbinière (33115)

Typologie fonctionnelle	Typologie formelle	Année(s) ou période de construction
fournil	à toit à deux versants courbés	entre 1830-1880

État physique	État d'authenticité	Évaluation patrimoniale
Travaux mineurs requis	Évolution harmonieuse	Bonne

Commentaires

Dans la campagne de Lotbinière, derrière une maison ancienne. Bâtiment à toit à deux versants courbés qui possède le même type de toit que la maison. Fonction indéterminée, peut-être une ancienne maison ou un ancien fournil. Bonne authenticité : revêtement de bardeaux de bois et de planches de bois verticales, chambranles, porte coulissante en bois, belle girouette sur le toit. Transformations : les ouvertures ne sont peut-être pas toutes d'origine, en particulier celles de la façade arrière, tôle profilée sur le toit, remplacement des fenêtres au rez-de-chaussée. Le revêtement de bardeaux de bois a besoin d'être repeint pour assurer sa préservation. Le bâtiment était autrefois peint en blanc ou chaulé.

N° 2017_33115_MAVI_7342_A_04

Matricule 9764-59-2125

X,Y 46.617230, -71.927485

Adresse		Municipalité
7342	Marie-Victorin (route)	Lotbinière (33115)

Typologie fonctionnelle	Typologie formelle	Année(s) ou période de construction
grange-étable	à toit à deux versants droits	vers 1850-1880

État physique	État d'authenticité	Évaluation patrimoniale
Excellent	Évolution harmonieuse	Bonne

Commentaires

Dans la campagne de Lotbinière, près d'une maison ancienne. Grange-étable à toit à deux versants droits. Elle fut entièrement restaurée avec de nouveaux matériaux traditionnels: revêtement de planches de bois verticales, bardeaux de bois dans les pignons, fenêtres à carreaux en bois, contre-portes ajourées, chambranles, porte piétonnière en bois. Très bon exemple de restauration avec couleurs attrayantes. Bâtiment très bien entretenu. Transformation : tôle profilée sur le toit et porte de garage en acier.

N° 2017_33115_MAVI_7378_02

Matricule 9665-11-3283

X,Y 46.619143, -71.918386

Adresse		Municipalité
7378	Marie-Victorin (route)	Lotbinière (33115)

Typologie fonctionnelle	Typologie formelle	Année(s) ou période de construction
hangar	à toit à deux versants courbés	entre 1830-1880

État physique	État d'authenticité	Évaluation patrimoniale
Travaux mineurs requis	Transformations réversibles	Supérieure

Commentaires

Dans la campagne de Lotbinière, à côté d'une maison ancienne. Bâtiment à toit à deux versants courbés qui a probablement servi de hangar. Bonne authenticité : revêtement de planches de bois verticales, portes en bois à battants, fenêtre à petits carreaux, bardeaux de bois dans les pignons, chambranles moulurés. Transformations : tôle profilée sur le toit et la façade droite. Autrefois peint en blanc ou chaulé. Toutes les composantes de bois ont besoin d'être repeints ou reteints et la tôle de la toiture est rouillée.

N° 9565-91-6271_P2 MRC de Lotbinière

Matricule 9565-91-6271

X,Y 46.619191, -71.919813

Adresse		Municipalité
7382	Marie-Victorin (route)	Lotbinière (33115)

Typologie fonctionnelle	Typologie formelle	Année(s) ou période de construction
hangar	à toit à deux versants courbés	vers 1878

État physique	État d'authenticité	Évaluation patrimoniale
Bon/satisfaisant	Évolution harmonieuse	Bonne

Commentaires

Dans la campagne de Lotbinière, sur une ancienne ferme, avec plusieurs bâtiments secondaires d'intérêt. Bâtiment à toit à deux versants courbés disposé juste à côté d'une maison datant de 1878. Le bâtiment possède le même type de toit que la maison et aurait pu être construit vers la même époque. Il servait probablement à remiser des voitures ou de la machinerie agricole. L'appentis à l'arrière aurait pu servir à une autre fonction (atelier, petit poulailler...). Bonne authenticité : planches de bois verticales, portes et fenêtres en bois anciennes, chambranles. Transformation : tôle profilée sur le toit.

N° 2017_33115_MAVI_7382_A_02

Matricule 9565-91-6271

X,Y 46.619191, -71.919813

Adresse		Municipalité
7382	Marie-Victorin (route)	Lotbinière (33115)

Typologie fonctionnelle	Typologie formelle	Année(s) ou période de construction
grange-étable	à toit à deux versants droits	entre 1900-1940

État physique	État d'authenticité	Évaluation patrimoniale
Travaux mineurs requis	Évolution harmonieuse	Bonne

Commentaires

Dans la campagne de Lotbinière, sur une ancienne ferme, en cour arrière d'une maison datant de 1878 et avec plusieurs bâtiments secondaires d'intérêt. Imposante grange-étable à toit à deux versants droits de faible pente. Bonne authenticité : fenêtres à carreaux en bois, planches de bois verticales, autrefois peint en blanc, ouverture d'aération en forme de losange, portes coulissantes munies d'une porte-guichet, chute à foin, portes à battants en bois, contre-porte ajourée, chambranles. Transformation : tôle profilée sur le toit. Toutes les composantes en bois ont besoin de peinture et le revêtement de tôle est rouillé.

N° 2017_33115_MAVI_7388_A_02
Matricule 9565-71-9975
X,Y 46.618812, -71.920848

Adresse		Municipalité
7388	Marie-Victorin (route)	Lotbinière (33115)

Typologie fonctionnelle	Typologie formelle	Année(s) ou période de construction
grange-étable	à toit à deux versants droits	entre 1900-1940

État physique	État d'authenticité	Évaluation patrimoniale
Excellent	Évolution harmonieuse	Bonne

Commentaires

Dans la campagne de Lotbinière, sur la falaise qui domine le fleuve, en cour arrière d'une maison ancienne, près d'un hangar en bois. Grange-étable à toit à deux versants droits. Bonne authenticité : revêtement de planches de bois verticales, fenêtres en bois à carreaux, chambranles, contre-porte ajourée, porte coulissante en bois. Transformation : tôle profilée sur le toit et sur les pignons.

N° 2017_33115_MAVI_7428_A_02
Matricule 9564-49-1992
X,Y 46.617266, -71.927120

Adresse		Municipalité
7428	Marie-Victorin (route)	Lotbinière (33115)

Typologie fonctionnelle	Typologie formelle	Année(s) ou période de construction
grange-étable	à toit à deux versants courbés	entre 1850-1900

État physique	État d'authenticité	Évaluation patrimoniale
Travaux mineurs requis	Évolution harmonieuse	Bonne

Commentaires

Dans le village de Lotbinière, près de la maison Houde datant de 1918, et d'un autre bâtiment secondaire d'intérêt. Longue grange-étable à toit à deux versants courbés et droits. Une partie de la structure est composée de blocs de béton. Bonne authenticité : revêtement de planches de bois verticales, fenêtres en bois à carreaux, contre-porte ajourée, bardeaux de bois sur les pignons, lucarne de garnaud, portes à battants munies d'une porte-guichet, portes piétonnières en bois. Transformation : tôle profilée sur le toit. Toutes les composantes de bois manquent de peinture, le revêtement de la toiture est rouillé.

N° 2017_33115_MAVI_7428_B_08
Matricule 9764-59-2125
X,Y 46.617230, -71.927485

Adresse		Municipalité
7428	Marie-Victorin (route)	Lotbinière (33115)

Typologie fonctionnelle	Typologie formelle	Année(s) ou période de construction
hangar	à toit à deux versants droits	entre 1880-1930

État physique	État d'authenticité	Évaluation patrimoniale
Travaux mineurs requis	Évolution harmonieuse	Bonne

Commentaires

Dans le village de Lotbinière, près de la maison Houde datant de 1918 et d'une grange-étable ancienne. Bâtiment à toit à deux versants droits disposé à côté de la maison qui servait probablement à remiser les voitures . Bonne authenticité : revêtement extérieur de planches de bois verticales et de bardeaux de bois, petit campanile, porte à battants recouvertes de planches de bois obliques, portes à battants en bois, fenêtres à grands carreaux en bois, fondations en pierre. Transformation : tôle profilée sur le toit. Toutes les composantes de bois manquent de peinture ou de teinture. Anciennement teint en blanc ou chaulé.

N° 2017_33115_MAVI_7435_04
Matricule 9564-38-8167
X,Y 46.616486, -71.928137

Adresse		Municipalité
7435	Marie-Victorin (route)	Lotbinière (33115)

Typologie fonctionnelle	Typologie formelle	Année(s) ou période de construction
atelier	à toit à deux versants droits	entre 1900-1950

État physique	État d'authenticité	Évaluation patrimoniale
Travaux mineurs requis	Évolution harmonieuse	Bonne

Commentaires

Dans le village de Lotbinière, en arrière d'une maison ancienne. Bâtiment à toit à deux versants droits à fonction indéterminée, probablement un ancien atelier, boutique de forge ou garage. Bonne authenticité : revêtement extérieur de planches de bois verticales et de bardeaux de bois dans les pignons, fenêtres à carreaux en bois, chambranles moulurés, cheminée, trappe pour accéder aux combles, portes à panneaux en bois, fondations en pierre. Transformations : tôle profilée sur le toit et sur la façade est. Anciennement peint en blanc ou chaulé. Toutes les composantes de bois manquent de peinture.

N° 2017_33115_MAVI_7517_01_02
Matricule 9464-88-0212
X,Y 46.615893, -71.935822

Adresse		Municipalité
7517	Marie-Victorin (route)	Lotbinière (33115)

Typologie fonctionnelle	Typologie formelle	Année(s) ou période de construction
hangar	à toit à deux versants courbés	entre 1850-1880

État physique	État d'authenticité	Évaluation patrimoniale
Bon/satisfaisant	Transformations réversibles	Bonne

Commentaires

Dans le village de Lotbinière, derrière une maison ancienne. Bâtiment à toit à deux versants courbés qui partagent le même type de toit que la maison. Il s'agit probablement d'un ancien hangar qui servait à remiser les voitures. D'autres fonctions auraient pu y être ajoutées. Quelques composantes anciennes ont été conservées comme les portes à battants en bois et les fenêtres à grands carreaux en bois. La porte verte et blanche pourrait être ancienne. Transformations : toutes les façades sont recouvertes de tôle profilée et le toit aussi, mais il s'agit de transformations réversibles. Le bâtiment repose sur des fondations de maçonnerie ou de béton qui sont fissurées.

N° 2017_33115_MAVI_7541_08
Matricule 9464-58-5382
X,Y 46.616238, -71.938898

Adresse		Municipalité
7541	Marie-Victorin (route)	Lotbinière (33115)

Typologie fonctionnelle	Typologie formelle	Année(s) ou période de construction
atelier de menuiserie	à toit à deux versants droits	entre 1880-1950

État physique	État d'authenticité	Évaluation patrimoniale
Bon/satisfaisant	Transformations réversibles	Bonne

Commentaires

Dans le village de Lotbinière, caché derrière les résidences. Atelier de menuiserie d'Aimé Gagnon. Bâtiment à toit à deux versants droits construit en deux parties. La partie la plus près de la route serait la plus ancienne avec sa porte coulissante en bois, son campanile et ses fenêtres à carreaux en bois encadrées de chambranles peints en rouge. La seconde partie est abondamment fenêtrée. Transformation : le bâtiment est entièrement revêtu de tôle profilée.

N° 2017_33115_MAVI_7567_01
Matricule
X,Y

Adresse		Municipalité
7567	Marie-Victorin (route)	Lotbinière (33115)

Typologie fonctionnelle	Typologie formelle	Année(s) ou période de construction
hangar	à toit à deux versants courbés	entre 1830-1880

État physique	État d'authenticité	Évaluation patrimoniale
Travaux mineurs requis	Évolution harmonieuse	Bonne

Commentaires

Dans le village de Lotbinière, à l'orée d'un champ, en cour arrière d'une maison construite vers la fin du 19e siècle. Bâtiment à toit à deux versants courbés percée de lucarnes à pignon. Il s'agit peut-être d'une ancienne maison qui aurait été convertie en hangar. Bonne authenticité : revêtement de bardeaux de bois, fenêtres à petits carreaux en bois, contre-fenêtres en bois à grands carreaux, chambranles moulurés, planches cornières, portes en bois, bons choix de couleurs. Transformation : tôle profilée sur le toit et sur plusieurs façades. Les grandes ouvertures de porte sur la façade nord ne sont peut-être pas d'origine. Le revêtement de bardeaux de bois sur la façade gauche est détérioré.

N° 2017_33115_MAVI_7666_A_08
Matricule 9364-10-8013
X,Y 46.608836, -71.957077

Adresse		Municipalité
7666	Marie-Victorin (route)	Lotbinière (33115)

Typologie fonctionnelle	Typologie formelle	Année(s) ou période de construction
grange-étable	à toit à deux versants droits	vers 1934

État physique	État d'authenticité	Évaluation patrimoniale
Bon/satisfaisant	Évolution harmonieuse	Supérieure

Commentaires

Dans la campagne de Lotbinière, bel ensemble de ferme, à l'arrière d'une maison en pierre datant de la fin du 18e siècle, sur la falaise qui domine le fleuve. Grange-étable à toit à deux versants droits probablement construite vers 1934 comme l'indique l'année inscrite sur le revêtement. Excellente authenticité: revêtement de planches de bois verticales, portes coulissantes en bois, porte piétonnière en bois, chambranles, contre-portes ajourées en bois, fenêtres en bois à carreaux, campanile, couleurs attrayantes. Transformation : tôle profilée sur le toit et sur la façade latérale. La façade principale est très bien entretenue.

N° 2017_33115_MAVI_7674_08
Matricule 9363-09-3416
X,Y 46.607626, -71.958797

Adresse		Municipalité
7676	Marie-Victorin (route)	Lotbinière (33115)

Typologie fonctionnelle	Typologie formelle	Année(s) ou période de construction
grange-étable	à toit à deux versants droits	vers 1920-1930

État physique	État d'authenticité	Évaluation patrimoniale
Excellent	Évolution harmonieuse	Bonne

Commentaires

Dans la campagne de Lotbinière, sur la falaise qui domine le fleuve, formant un bel ensemble avec une maison ancienne et un garage. Grange-étable à toit à deux versants droits greffée d'une laiterie sur la façade principale. Bonne authenticité : revêtement de planches de bois verticales, portes piétonnières en bois, fenêtres à carreaux, campanile sur la toiture, couleurs rouge et blanche. Bâtiment très bien entretenu. Transformation : tôle profilée sur le toit.

N° 2017_33115_MAVI_7872_A_01
Matricule 9162-30-1566
X,Y 46.589646, -71.980103

Adresse		Municipalité
7872	Marie-Victorin (route)	Lotbinière (33115)

Typologie fonctionnelle	Typologie formelle	Année(s) ou période de construction
grange-étable	à toit à deux versants droits	vers 1920-1930

État physique	État d'authenticité	Évaluation patrimoniale
Travaux mineurs requis	Évolution harmonieuse	Bonne

Commentaires

Dans la campagne de Lotbinière, formant un bel ensemble avec une maison ancienne, un hangar et un poulailler. Grange-étable à toit à à deux versants droits de faible pente dotée à droite d'un possible palan. Bonne authenticité : revêtement de planches de bois verticales, portes piétonnières en bois, fenêtres à carreaux en bois, chambranles, fondations en pierre. Transformation : tôle profilée sur le toit et sur des parties de la façade. Anciennement peint en blanc ou chaulé. Ce bâtiment ne semble plus utilisé à des fins agricoles ou pour loger des animaux. Le revêtement en bois aurait besoin d'être peint ou teint.

N° 2017_33115_MAVI_7872_C_08
Matricule 9162-30-1566
X,Y 46.589646, -71.980103

Adresse		Municipalité
7872	Marie-Victorin (route)	Lotbinière (33115)

Typologie fonctionnelle	Typologie formelle	Année(s) ou période de construction
poulailler	à toit à deux versants droits	entre 1900-1950

État physique	État d'authenticité	Évaluation patrimoniale
Bon/satisfaisant	Évolution harmonieuse	Bonne

Commentaires

Dans la campagne de Lotbinière, formant un bel ensemble avec une maison ancienne, un hangar et une grange-étable. Petit poulailler à toit à deux versants droits et abondamment fenêtré. Bonne authenticité : fenêtres en bois à carreaux, revêtement extérieur de bardeaux de bois et de planches de bois verticales, chambranles, bons choix de couleurs. Bâtiment bien entretenu. Transformation : tôle profilée sur le toit.

N° 2017_33115_STEU_0570_08
Matricule 9964-17-2072
X,Y 46.616438, -71.880230

Adresse		Municipalité
565	Saint-Eustache (rang)	Lotbinière (33115)

Typologie fonctionnelle	Typologie formelle	Année(s) ou période de construction
hangar	à toit à deux versants courbés	entre 1830-1880

État physique	État d'authenticité	Évaluation patrimoniale
Travaux majeurs requis	Évolution harmonieuse	Bonne

Commentaires

Dans la campagne de Lotbinière, sur une ferme, avec d'autres bâtiments secondaires. Bâtiment à toit à deux versants courbés disposé juste à côté d'une maison ancienne. Le bâtiment possède le même type de toit que la maison et aurait pu être construit vers la même époque. Il servait probablement de hangar ou de fournil. Il pourrait s'agir également d'une ancienne maison. Bonne authenticité: fenêtres à petits et à grands carreaux, planches de bois verticales et horizontales, bardeaux de bois découpés sur la façade gauche, beaux chambranles élaborés, portes en bois. Le revêtement extérieur est très détérioré par endroit et laisse voir la charpente de bois. Les fondations sont fissurées, toutes les composantes en bois manquent de peinture et carreaux de fenêtres brisés. Transformation: tôle profilée sur le toit.

N° 2017_33115_STFR_0758_08
Matricule 9662-14-0839
X,Y 46.594744, -71.917625

Adresse		Municipalité
758	Saint-François (rang)	Lotbinière (33115)

Typologie fonctionnelle	Typologie formelle	Année(s) ou période de construction
hangar	à toit à deux versants courbés	entre 1830-1880

État physique	État d'authenticité	Évaluation patrimoniale
Travaux mineurs requis	Évolution harmonieuse	Supérieure

Commentaires

Dans la campagne de Lotbinière. Bâtiment à toit à deux versants courbés disposé juste à côté d'une maison datant de 1830. Le bâtiment possède le même type de toit que la maison et aurait pu être construit vers la même époque. Il servait probablement de hangar. Bonne authenticité: revêtement extérieur de planches de bois verticales, bardeaux de bois sur les pignons, fenêtres à carreaux, portes coulissantes en bois, porte piétonnière en bois. Transformation : tôle profilée sur la toiture. Toutes les composantes de bois manquent de peinture et le revêtement de tôle profilée de la toiture est rouillé.

N° 2017_33115_STFR_0793_02
Matricule
X,Y

Adresse		Municipalité
793	Saint-François (rang)	Lotbinière (33115)

Typologie fonctionnelle	Typologie formelle	Année(s) ou période de construction
hangar à machinerie	à toit à deux versants droits	entre 1830-1880

État physique	État d'authenticité	Évaluation patrimoniale
Travaux mineurs requis	Évolution harmonieuse	Bonne

Commentaires

Dans la campagne de Lotbinière. Bâtiment à toit à deux versants courbés complété d'un appentis sur la façade droite ayant probablement servi à remiser les machines agricoles. Bonne authenticité : revêtement de planches de bois verticales, portes à battants en bois, bons choix de couleurs, bardeaux de bois dans les pignons, chambranles. Transformation : tôle profilée sur le toit et sur des sections du revêtement extérieur. La tôle profilée de la toiture est rouillée.

N° 2017_33115_VIEG_0018_08
Matricule 9364-42-2360
X,Y 46.610892, -71.956218

Adresse		Municipalité
18	Vieille-Église (chemin de la)	Lotbinière (33115)

Typologie fonctionnelle	Typologie formelle	Année(s) ou période de construction
garage	à toit à deux versants droits	entre 1910-1940

État physique	État d'authenticité	Évaluation patrimoniale
Travaux mineurs requis	Évolution harmonieuse	Bonne

Commentaires

Près du quai de Lotbinière et du fleuve. Garage de style boomtown. Bonne authenticité : revêtement de planches verticales en bois, fenêtre à battants à grands carreaux en bois, porte de garage en bois, portes à battants en bois, porte piétonnière en bois, porte coulissante en bois, fenêtre fixe en bois avec carreaux, imposant parapet masquant une toiture à deux versants droits, chambranles. Toutes les composantes de bois manquent de peinture.

N° 2017_33115_VIEG_0027_08_02
Matricule 9364-21-6272
X,Y 46.610002, -71.956566

Adresse		Municipalité
27	Vieille-Église (chemin de la)	Lotbinière (33115)

Typologie fonctionnelle	Typologie formelle	Année(s) ou période de construction
hangar	à toit à deux versants droits	entre 1900-1950

État physique	État d'authenticité	Évaluation patrimoniale
Travaux mineurs requis	Évolution harmonieuse	Bonne

Commentaires

Près du quai de Lotbinière, face au fleuve, derrière une opulente maison ancienne ayant appartenu à des navigateurs. Bâtiment à toit à deux versants droits, probablement un ancien atelier ou hangar à voitures. Bonne authenticité : revêtement métallique peint en beige, portes à battants en bois, fenêtres à carreaux en bois, girouette, chambranles. Transformation : tôle profilée sur le toit.

N° 2017_33115_VIEG_0057_02
Matricule 9263-99-4753
X,Y 46.608206, -71.959148

Adresse		Municipalité
57	Vieille-Église (chemin de la)	Lotbinière (33115)

Typologie fonctionnelle	Typologie formelle	Année(s) ou période de construction
hangar	à toit à deux versants droits	entre 1900-1940

État physique	État d'authenticité	Évaluation patrimoniale
Travaux mineurs requis	Évolution harmonieuse	Bonne

Commentaires

Près du quai de Lotbinière, face au fleuve, à côté d'une maison ancienne de style cubique. Bâtiment à toit à deux versants droits ayant probablement servi à cumuler plusieurs fonctions : remisage des voitures au rez-de-chaussée, entreposage du grain ou du foin à l'étage accessible par un pont d'accès en bois, atelier ou poulailler abondamment fenêtré sur la façade ouest. Bonne authenticité : revêtement de planches de bois verticales, portes en bois, fenêtres à grands carreaux en bois, bardeaux de bois dans les pignons. Anciennement peint en blanc ou chaulé. Transformation : bardeau d'asphalte sur la toiture. Toutes les composantes de bois mériteraient d'être repeintes ou reteintes. Le revêtement de bardeaux d'asphalte est à remplacer. Le bois du pont d'accès est pourri.

N° 2017_33085_5RAN_0139_01
Matricule 1359-46-7206
X,Y 46.569934, -71.691106

Adresse		Municipalité
139	5e Rang	N.-D.-du-Sacré-Coeur-d'Issoudun (33085)

Typologie fonctionnelle	Typologie formelle	Année(s) ou période de construction
hangar	à toit à deux versants droits	entre 1900-1950

État physique	État d'authenticité	Évaluation patrimoniale
Travaux mineurs requis	Évolution harmonieuse	Bonne

Commentaires

Dans la campagne, derrière une maison ancienne. Bâtiment en bois à deux étages, à toit à deux versants droits, ayant probablement été utilisé comme hangar. Bonne authenticité : planches de bois verticales, fenêtres à carreaux en bois, portes à battants en bois, petit campanile, chambranles. Transformation : tôle profilée sur le toit et sur des sections des façades. Toutes les composantes de bois manquent de peinture. Anciennement peint en blanc ou chaulé.

N° 2017_33085_BOFE_0345_A_01
Matricule 1961-00-9461
X,Y 46.583995, -71.619267

Adresse		Municipalité
345	Bois-Franc Est (rang)	N.-D.-du-Sacré-Coeur-d'Issoudun (33085)

Typologie fonctionnelle	Typologie formelle	Année(s) ou période de construction
grange-étable	à toit brisé	entre 1900-1950

État physique	État d'authenticité	Évaluation patrimoniale
Travaux mineurs requis	Évolution harmonieuse	Bonne

Commentaires

Dans la campagne, derrière un ensemble de ferme composé d'une maison ancienne et d'autres bâtiments agricoles. Grange-étable à toit brisé. Bonne authenticité : planches de bois verticales, fenêtres à carreaux en bois, campaniles, porte piétonnière en bois, couleurs rouge et blanche. Transformation : tôle profilée sur le toit et sur les façades latérales. Les composantes de bois mériteraient d'être repeintes ou reteintes pour en assurer la préservation.

N° 2017_33085_BOFE_0381_A_01
Matricule 1962-91-0332
X,Y 46.593484, -71.607690

Adresse		Municipalité
381	Bois-Franc Est (rang)	N.-D.-du-Sacré-Coeur-d'Issoudun (33085)

Typologie fonctionnelle	Typologie formelle	Année(s) ou période de construction
grange-étable	à toit à deux versants droits	entre 1880-1930

État physique	État d'authenticité	Évaluation patrimoniale
Bon/satisfaisant	Évolution harmonieuse	Supérieure

Commentaires

Dans la campagne, compris dans un ensemble de ferme avec une maison ancienne et des bâtiments secondaires. Grange-étable à toit à deux versants droits. Bonne authenticité : planches de bois verticales, portes en bois, fenêtres à carreaux, chambranles, belles couleurs. Transformation : tôle profilée sur la toiture et la façade droite ainsi qu'une porte de garage contemporaine.

N° 2017_33085_BOFE_0381_B_02
Matricule 1962-91-0332
X,Y 46.593484, -71.607690

Adresse		Municipalité
381	Bois-Franc Est (rang)	N.-D.-du-Sacré-Coeur-d'Issoudun (33085)

Typologie fonctionnelle	Typologie formelle	Année(s) ou période de construction
hangar	à toit à deux versants droits	entre 1880-1930

État physique	État d'authenticité	Évaluation patrimoniale
Bon/satisfaisant	Évolution harmonieuse	Bonne

Commentaires

Dans la campagne, compris dans un ensemble de ferme avec une maison ancienne et des bâtiments secondaires. Hangar à toit à deux versants droits. Bonne authenticité : planches de bois verticales, portes à glissière en bois, porte piétonnière en bois, fenêtres à carreaux, chambranles, pignons revêtus de bardeaux de bois, fondations en pierre. Transformation : tôle profilée sur la toiture et sur la façade droite.

N° 2017_33085_BOFE_0403_08
Matricule 2062-58-3605
X,Y 46.599733, -71.600048

Adresse		Municipalité
403	Bois-Franc Est (rang)	N.-D.-du-Sacré-Coeur-d'Issoudun (33085)

Typologie fonctionnelle	Typologie formelle	Année(s) ou période de construction
grange-étable	à toit à deux versants courbés	entre 1850-1890

État physique	État d'authenticité	Évaluation patrimoniale
Travaux majeurs requis	Transformations réversibles	Bonne

Commentaires

Dans la campagne. Grange-étable à toit à deux versants très légèrement courbés. Bonne authenticité : fenêtres à carreaux en bois, planches de bois verticales, pignons en bardeaux de bois. Transformation : tôle profilée sur le toit et sur des sections de la façade ainsi que portes et fenêtres contemporaines. Ce bâtiment ne sert plus à des fins agricoles ou pour loger des animaux. Toutes les composantes de bois manquent de peinture et la tôle du toit est rouillée. Les bardeaux de bois sont détériorés. La structure est déformée à l'arrière. Anciennement peint ou teint en blanc ou chaulé.

N° 2017_33085_BOFE_0449_08_01
Matricule 2163-74-3290
X,Y 46.605861, -71.583666

Adresse		Municipalité
449	Bois-Franc Est (rang)	N.-D.-du-Sacré-Coeur-d'Issoudun (33085)

Typologie fonctionnelle	Typologie formelle	Année(s) ou période de construction
grange-étable	à toit à deux versants droits	entre 1880-1930

État physique	État d'authenticité	Évaluation patrimoniale
Bon/satisfaisant	Évolution harmonieuse	Supérieure

Commentaires

Dans la campagne, derrière une maison ancienne. Grange-étable à toit à deux versants droits. Bonne authenticité : planches de bois verticales, portes à glissière en bois, portes piétonnières en bois, contre-porte ajourée, fenêtres à carreaux, couleurs rouge et blanche, chambranles, ouvertures d'aération en losange. Transformation : tôle profilée sur la toiture et les façades latérales. Ce bâtiment semble encore servir à des fins agricoles ou pour loger des animaux.

N° 2159-25-4322_P2
Matricule 2159-25-4322
X,Y 46.570248, -71.590062

Adresse		Municipalité
350	Pierriche Est (rang)	N.-D.-du-Sacré-Coeur-d'Issoudun (33085)

Typologie fonctionnelle	Typologie formelle	Année(s) ou période de construction
remise	à toit en appentis	entre 1900-1940

État physique	État d'authenticité	Évaluation patrimoniale
Menacé	Évolution harmonieuse	Bonne

Commentaires

Dans la campagne, à côté d'une maison ancienne. Petit bâtiment avec un toit en appentis, peut-être une remise ou un ancien caveau à légumes ou laiterie, possédant un revêtement de planches de bois verticale et une porte ancienne à panneaux. Transformation : revêtement de toiture en tôle profilée. Ce bâtiment n'est pas entretenu. La tôle de la toiture est rouillée.

N° 2017_33085_PIRO_0270_C_02_01
Matricule 1858-88-0944
X,Y 46.561712, -71.618174

Adresse		Municipalité
270	Pierriche Ouest (rang)	N.-D.-du-Sacré-Coeur-d'Issoudun (33085)

Typologie fonctionnelle	Typologie formelle	Année(s) ou période de construction
garage	à toit à deux versants droits	entre 1900-1950

État physique	État d'authenticité	Évaluation patrimoniale
Bon/satisfaisant	Évolution harmonieuse	Bonne

Commentaires

Dans la campagne, compris dans un ensemble composé de plusieurs bâtiments agricoles et d'une maison ancienne. Garage double à toit à deux versants droits. Bonne authenticité: bardeaux de bois, chambranles, planches cornières, portes et fenêtres en bois. Transformation : tôle profilée sur le toit et fenêtre contemporaine.

N° 2017_33085_PIRO_0270_08
Matricule 1858-88-0944
X,Y 46.561712, -71.618174

Adresse		Municipalité
270	Pierriche Ouest (rang)	N.-D.-du-Sacré-Coeur-d'Issoudun (33085)

Typologie fonctionnelle	Typologie formelle	Année(s) ou période de construction
grange-étable	à toit à deux versants droits	entre 1880-1930

État physique	État d'authenticité	Évaluation patrimoniale
Travaux mineurs requis	Évolution harmonieuse	Bonne

Commentaires

Dans la campagne, compris dans un ensemble composé de plusieurs bâtiments agricoles et d'une maison ancienne. Grange-étable à toit à deux versants droits aujourd'hui utilisée notamment pour loger des chevaux. Bonne authenticité: planches de bois verticales, bardeaux de bois dans les pignons, chambranles, fenêtres à carreaux en bois, portes en bois. Transformation : tôle profilée sur le toit. Toutes les composantes de bois mériteraient d'être peintes ou teintes pour assurer leur conservation. Anciennement peint ou teint en blanc ou chaulé.

N° 2017_33085_PIRO_0270_B_08
Matricule 1858-88-0944
X,Y 46.561712, -71.618174

Adresse		Municipalité
270	Pierriche Ouest (rang)	N.-D.-du-Sacré-Coeur-d'Issoudun (33085)

Typologie fonctionnelle	Typologie formelle	Année(s) ou période de construction
laiterie	à toit à deux versants droits	entre 1900-1950

État physique	État d'authenticité	Évaluation patrimoniale
Bon/satisfaisant	Évolution harmonieuse	Bonne

Commentaires

Dans la campagne, compris dans un ensemble composé de plusieurs bâtiments agricoles et d'une maison ancienne. Petit bâtiment à toit à deux versants droits ayant probablement servi de laiterie. Bonne authenticité: chambranles, planches cornières, porte à panneaux en bois, fenêtre à carreaux en bois. Transformations : tôle profilée sur le toit et bardeaux d'asphalte sur les façades.

N° 2017_33085_PRIR_0279_01
Matricule 1860-65-5085
X,Y 46.579436, -71.624068

Adresse		Municipalité
279	Principale (rue)	N.-D.-du-Sacré-Coeur-d'Issoudun (33085)

Typologie fonctionnelle	Typologie formelle	Année(s) ou période de construction
grange-étable	à toit à deux versants droits	entre 1880-1930

État physique	État d'authenticité	Évaluation patrimoniale
Travaux mineurs requis	Évolution harmonieuse	Bonne

Commentaires

Dans le village, derrière une maison ancienne. Grange-étable à toit à deux versants droits. Bonne authenticité: planches de bois verticales, campanile, pont d'accès, fenêtres à carreaux, couleurs rouge et blanche, porte piétonnière en bois, fondations en pierre. Transformations : quelques fenêtres et portes contemporaines, tôle profilée sur le toit et les pignons. Ce bâtiment aurait servi d'écurie publique. Les composantes de bois mériteraient d'être repeintes ou reteintes pour en assurer la préservation.

N° 2017_33085_PRIR_0283_08
Matricule 1860-66-8606
X,Y 46.579623, -71.623671

Adresse		Municipalité
283	Principale (rue)	N.-D.-du-Sacré-Coeur-d'Issoudun (33085)

Typologie fonctionnelle	Typologie formelle	Année(s) ou période de construction
grange-étable	à toit brisé	entre 1880-1930

État physique	État d'authenticité	Évaluation patrimoniale
Travaux mineurs requis	Transformations réversibles	Bonne

Commentaires

Dans le village, derrière une maison ancienne. Imposante grange-étable à toit brisé avec un pont d'accès. Bonne authenticité : bardeaux de bois sur les façades, fenêtres à carreaux en bois, chambranles, planches cornières, portes à battants en bois, porte piétonnière en bois, planches cornières, couleurs rouge et blanche. Selon le répertoire culturel, dans les années 1930, cette grange a servi pour l'élevage du renard roux. À la même époque, elle fut agrandie pour qu'une section serve d'écurie publique pour les paroissiens qui se rendaient à la messe. Transformations : tôle profilée sur le toit et sur des sections des façades. Les composantes de bois mériteraient d'être repeintes ou reteintes pour en assurer la préservation.

N° 2017_33085_PRIR_0305_01_01
Matricule 1860-76-5776
X,Y 46.580252, -71.622720

Adresse		Municipalité
305	Principale (rue)	N.-D.-du-Sacré-Coeur-d'Issoudun (33085)

Typologie fonctionnelle	Typologie formelle	Année(s) ou période de construction
mixte	à toit à deux versants droits	entre 1915-1940

État physique	État d'authenticité	Évaluation patrimoniale
Bon/satisfaisant	Évolution harmonieuse	Supérieure

Commentaires

Dans le village. Le répertoire culturel rapporte ceci : « Joseph Demers est arrivé à Issoudun en 1915. Au début de son mariage, il a ouvert une boutique de forge au sous-sol de sa maison. Il a déménagé par la suite son atelier dans un bâtiment à l'arrière. Dans la partie gauche, il gardait des poules, une vache et des chevaux, et une boutique de forge occupait la partie de droite ». Excellent état d'authenticité : revêtement de bardeaux de bois, fenêtres à carreaux en bois, chambranles, planches cornières, portes en bois, belles couleurs. Transformation : tôle profilée.

N° 2017_33085_PRIR_0314_02
Matricule 1959-49-8445
X,Y 46.580212, -71.621550

Adresse		Municipalité
314	Principale (rue)	N.-D.-du-Sacré-Coeur-d'Issoudun (33085)

Typologie fonctionnelle	Typologie formelle	Année(s) ou période de construction
grange-étable	à toit à deux versants droits	entre 1880-1930

État physique	État d'authenticité	Évaluation patrimoniale
Travaux mineurs requis	Évolution harmonieuse	Bonne

Commentaires

Dans le village. Grange-étable à toit à deux versants droits. Bonne authenticité : revêtement de planches de bois verticales, fenêtres à carreaux en bois, portes piétonnières en bois, chambranles, anciennement blanc et rouge, bardeaux de bois sur les pignons. Transformation : tôle profilée sur la toit. Toutes les composantes de bois mériteraient d'être peintes ou teintes pour assurer leur conservation.

N° 2017_33045_R116_0482_08
Matricule 3054-32-3267
X,Y 46.523925, -71.470821

Adresse		Municipalité
482	116 (route)	Saint-Agapit (33045)

Typologie fonctionnelle	Typologie formelle	Année(s) ou période de construction
hangar	à toit à deux versants droits	entre 1880-1950

État physique	État d'authenticité	Évaluation patrimoniale
Travaux mineurs requis	Évolution harmonieuse	Supérieure

Commentaires

Dans la campagne de Saint-Agapit, derrière une maison datant de 1879. Bâtiment à toit à deux versants droits, sur deux étages, greffé d'une remise avec toit en appentis. Il s'agit probablement d'un hangar qui servait à remiser les voitures au rez-de-chaussée et répondait à une fonction indéterminée à l'étage. Bonne authenticité : revêtement de bardeaux de bois, chambranles, planches cornières, fenêtres à carreaux en bois, porte à glissière en bois. Transformation : tôle profilée sur le toit. La revêtement de la façade gauche et les composantes extérieures de bois de la remise manquent de peinture.

N° 2017_33045_R116_0176_A_02
Matricule 3560-40-3345
X,Y 46.576267, -71.405159

Adresse		Municipalité
176	116 Est (route)	Saint-Agapit (33045)

Typologie fonctionnelle	Typologie formelle	Année(s) ou période de construction
grange-étable	à toit brisé	entre 1900-1950

État physique	État d'authenticité	Évaluation patrimoniale
Travaux mineurs requis	Évolution harmonieuse	Bonne

Commentaires

Dans la campagne de Saint-Agapit, près d'une maison construite en 1963 et d'un hangar ancien. Grange-étable à toit brisé. Excellente authenticité : revêtement de bardeaux de bois sur la toiture et les façades latérales, planches de bois verticales, campanile revêtu de bardeaux de bois, fenêtres à carreaux en bois, ouvertures d'aération en losange, chambranles et planches cornières. Transformation : la grande porte n'est pas d'origine. Cette grange-étable sert aujourd'hui à loger des animaux mis en pension. Des sections du revêtement de bardeaux de bois sont détériorées et plusieurs composantes de bois manquent de peinture. La propriété appartenait auparavant à un monsieur Gérard Bergeron. Communication personnelle : Sonia Lafond

N° 2017_33045_R116_0222_02
Matricule 3459-36-9437
X,Y 46.571125, -71.416169

Adresse		Municipalité
222	116 Est (route)	Saint-Agapit (33045)

Typologie fonctionnelle	Typologie formelle	Année(s) ou période de construction
grange-étable	à toit brisé	entre 1900-1950

État physique	État d'authenticité	Évaluation patrimoniale
Bon/satisfaisant	Évolution harmonieuse	Bonne

Commentaires

Dans la campagne de Saint-Agapit, près d'une maison ancienne. Grange-étable à toit brisé, abondamment fenêtrée et complétée d'un tambour avec une toiture de même forme que le corps principal et d'un appentis sur la façade droite. Bonne authenticité : revêtement en planches de bois verticales, bardeaux de bois sur les façades latérales et sur les volumes annexes, campaniles, contre-porte ajourée, portes à battants en bois, planches cornières et chambranles. Transformations : les fenêtres et plusieurs portes ne sont pas d'origine, bardeaux d'asphalte dans les pignons et tôle profilée sur le toit. Ce bâtiment est encore utilisé à des fins agricoles ou pour loger des animaux.

N° 2017_33045_2RAO_0167_08
Matricule 3458-10-7999
X,Y 46.558820, -71.420968

Adresse		Municipalité
167	2e Rang Ouest	Saint-Agapit (33045)

Typologie fonctionnelle	Typologie formelle	Année(s) ou période de construction
grange-étable	à toit à deux versants droits	entre 1900-1930

État physique	État d'authenticité	Évaluation patrimoniale
Travaux mineurs requis	Évolution harmonieuse	Supérieure

Commentaires

Dans la campagne de Saint-Agapit, sur le terrain d'une maison récente. Grange-étable à toit à deux versants droits complétée d'un volume annexe sur la façade arrière. Bonne authenticité : bardeaux de bois, portes à glissière en bois, contre-porte ajourée, chambranles, fenêtres à carreaux en bois, ouvertures d'aération en losange. Transformation : tôle profilée sur le toit. Ce bâtiment ne loge plus d'animaux. Les composantes de bois mériteraient d'être reteintes.

N° 2017_33045_HAPA_0000_02
Matricule 2757-35-4011
X,Y 46.549734, -71.506380

Adresse		Municipalité
	Haut de la Paroisse (rang)	Saint-Agapit (33045)

Typologie fonctionnelle	Typologie formelle	Année(s) ou période de construction
grange-étable	à toit à deux versants droits	entre 1850-1900

État physique	État d'authenticité	Évaluation patrimoniale
Travaux mineurs requis	Évolution harmonieuse	Bonne

Commentaires

Dans un champs, près d'un bâtiment secondaire ancien. Grange-étable à toit à deux versants droits complétée d'un appentis abondamment fenêtrée en façade qui devait servir d'étable. Bonne authenticité : revêtement de planches de bois verticales et pignons en bardeaux de bois, fenêtres à carreaux en bois, portes piétonnières en bois, l'ancien revêtement de bardeaux de bois de la toiture est toujours apparent sous la tôle, chambranles. Transformation : tôle profilée sur le toit. Toutes les composantes de bois manquent de peinture ou de teinture et la tôle est rouillée sur le toit. La survie de ce bâtiment est menacée car il ne semble plus utilisé.

N° 2017_33045_HAPA_0282_08
Matricule 2757-20-8878
X,Y 46.548448, -71.510900

Adresse		Municipalité
282	Haut de la Paroisse (rang)	Saint-Agapit (33045)

Typologie fonctionnelle	Typologie formelle	Année(s) ou période de construction
porcherie	à toit à deux versants droits	entre 1880-1940

État physique	État d'authenticité	Évaluation patrimoniale
Travaux mineurs requis	État complet	Supérieure

Commentaires

Dans la campagne de Saint-Agapit, compris dans un ensemble de ferme, près d'une maison ancienne et d'autres bâtiments secondaires. Bâtiment à toit à deux versants droits qui servait de porcherie. Bonne authenticité : bardeaux de bois sur la toiture et les façades, porte en bois, chambranles, planches cornières, autrefois blanc et rouge. Toutes les composantes de bois manquent de peinture.

N° 2017_33045_HAPA_0300_B_08
Matricule 2656-98-0891
X,Y 46.547234, -71.515273

Adresse		Municipalité
300	Haut de la Paroisse (rang)	Saint-Agapit (33045)

Typologie fonctionnelle	Typologie formelle	Année(s) ou période de construction
clapier	à toit à deux versants droits	entre 1900-1950

État physique	État d'authenticité	Évaluation patrimoniale
Excellent	Évolution harmonieuse	Bonne

Commentaires

Dans la campagne de Saint-Agapit, compris dans un ensemble de ferme, avec une maison ancienne et d'autres bâtiments secondaires. Bâtiment de deux étages à toit à deux versants droits. Peut-être un poulailler ou un clapier à l'origine. Bonne authenticité : revêtement en bardeaux de bois, planches cornières, chambranles. Beaux choix de couleurs, bien entretenu. Lors de la prise de photos des travaux de peinture étaient effectués sur le bâtiment. Il sert maintenant à l'élevage de lapins. Le bâtiment est mis en valeur par une abondante végétation.

N° 2017_33045_HAPA_0300_A_01
Matricule 2656-98-0891
X,Y 46.547234, -71.515273

Adresse		Municipalité
300	Haut de la Paroisse (rang)	Saint-Agapit (33045)

Typologie fonctionnelle	Typologie formelle	Année(s) ou période de construction
poulailler	à toit à deux versants droits	entre 1900-1950

État physique	État d'authenticité	Évaluation patrimoniale
Travaux mineurs requis	Évolution harmonieuse	Bonne

Commentaires

Dans la campagne de Saint-Agapit, compris dans un ensemble de ferme, avec une maison ancienne et d'autres bâtiments secondaires. Bâtiment de deux étages à toit à deux versants droits ayant servi de poulailler. Bonne authenticité : revêtement de bardeaux de bois, fenêtres à carreaux en bois, portes en bois, chambranles et planches cornières. Transformation : tôle profilée sur le toit. Toutes les composantes de bois manquent de peinture ou de teinture.

N° 2017_33045_POIT_0310_A_01
Matricule 2955-46-6424
X,Y 46.537509, -71.482174

Adresse		Municipalité
310	Pointes (rang des)	Saint-Agapit (33045)

Typologie fonctionnelle	Typologie formelle	Année(s) ou période de construction
grange-étable	à toit à deux versants droits	entre 1890-1920

État physique	État d'authenticité	Évaluation patrimoniale
Travaux mineurs requis	Évolution harmonieuse	Supérieure

Commentaires

Dans la campagne de Saint-Agapit, ensemble de ferme avec plusieurs bâtiments secondaires et deux maisons anciennes. Grange-étable à toit à deux versants droits dotée d'une intéressante ouverture de porte crénelée. Bonne authenticité : revêtement de planches de bois verticales, porte à glissière en bois, fenêtres à carreaux en bois, chambranles, campanile central. Transformation : tôle profilée sur le toit. Le revêtement de bois mériterait d'être repeint ou reteint. Ce bâtiment sert toujours à des fins agricoles.

N° 2017_33045_POIT_0310_B_08_01
Matricule 2955-46-6424
X,Y 46.537509, -71.482174

Adresse		Municipalité
310	Pointes (rang des)	Saint-Agapit (33045)

Typologie fonctionnelle	Typologie formelle	Année(s) ou période de construction
grange-étable	à toit à deux versants droits	entre 1890-1920

État physique	État d'authenticité	Évaluation patrimoniale
Travaux mineurs requis	Évolution harmonieuse	Supérieure

Commentaires

Dans la campagne de Saint-Agapit, ensemble de ferme avec plusieurs bâtiments secondaires et deux maisons anciennes. Grange-étable à toit à deux versants droits. Bonne authenticité : revêtement de planches de bois verticales, fenêtres à carreaux en bois, chambranles, portes à battants en bois. Le revêtement de bois mériterait d'être repeint ou reteint. Transformation : tôle profilée sur le toit. Ce bâtiment sert toujours utilisé à des fins agricoles et la tôle du toit est rouillée.

N° 2017_33045_PRIR_1078_02_02
Matricule 3358-56-5530
X,Y 46.563541, -71.429402

Adresse		Municipalité
1078	Principale (rue)	Saint-Agapit (33045)

Typologie fonctionnelle	Typologie formelle	Année(s) ou période de construction
hangar	à toit à deux versants courbés	entre 1860-1890

État physique	État d'authenticité	Évaluation patrimoniale
Travaux mineurs requis	Évolution harmonieuse	Bonne

Commentaires

Dans le village de Saint-Agapit, derrière une maison ancienne. Bâtiment à toit à deux versants courbés à fonction première indéterminée. Aujourd'hui utilisé comme hangar. Bonne authenticité : revêtement de bardeaux de bois, fenêtres à carreaux en bois, portes en bois, ouverture d'aération en losange, chambranles, planches cornières. Transformation : tôle profilée sur le toit et bardeau d'asphalte sur la façade droite. Le revêtement de bardeaux de bois est détérioré, la tôle de la toiture est rouillée.

N° 2017_33045_PRIR_1149_01
Matricule 3358-03-8589
X,Y 46.561304, -71.435421

Adresse		Municipalité
1149	Principale (rue)	Saint-Agapit (33045)

Typologie fonctionnelle	Typologie formelle	Année(s) ou période de construction
garage	à toit à deux versants droits	entre 1900-1950

État physique	État d'authenticité	Évaluation patrimoniale
Bon/satisfaisant	Évolution harmonieuse	Bonne

Commentaires

Dans le village de Saint-Agapit, derrière une maison. Bâtiment de deux étages à toit à deux versants droits complété d'un garage. Fonction première indéterminée. Bonne authenticité : revêtement de bardeaux de bois, chambranles, planches cornières, porte à battants en bois, fenêtre à carreaux en bois. Transformation : tôle profilée sur le toit et porte de garage contemporaine.

N° 2017_33045_STMA_0150_A_02
Matricule 3360-34-5335
X,Y 46.579714, -71.432611

Adresse		Municipalité
150	Sainte-Marie (rang)	Saint-Agapit (33045)

Typologie fonctionnelle	Typologie formelle	Année(s) ou période de construction
grange-étable	à toit à deux versants droits	vers 1906

État physique	État d'authenticité	Évaluation patrimoniale
Bon/satisfaisant	Transformations réversibles	Supérieure

Commentaires

Dans la campagne de Saint-Agapit, en arrière d'une maison construite vers 1906 du temps des premiers propriétaires, soit Odilon Sévigny et sa famille. Grange-étable à toit à deux versants droits complétée d'un tambour ou laiterie à l'avant et d'un volume annexe à l'arrière. Agrandie dans les années 1940. Bonne authenticité: planches de bois verticales, bardeaux de bois. fenêtres en bois avec carreaux, portes à glissière en bois, porte piétonnière en bois, chambranles. Transformation : tôle profilée sur le toit et sur les façades latérales. Ce bâtiment ne loge plus d'animaux et n'est plus utilisé à des fins agricoles. Communication personnelle : Réal Rioux et Lise Bérubé

N° 2017_33045_STMA_0150_B_01
Matricule 3360-34-5335
X,Y 46.579714, -71.432611

Adresse		Municipalité
150	Sainte-Marie (rang)	Saint-Agapit (33045)

Typologie fonctionnelle	Typologie formelle	Année(s) ou période de construction
poulailler	à toit à deux versants droits	entre 1906-1950

État physique	État d'authenticité	Évaluation patrimoniale
Travaux mineurs requis	Évolution harmonieuse	Bonne

Commentaires

Dans la campagne de Saint-Agapit, en arrière d'une maison construite vers 1906 du temps des premiers propriétaires, soit Odilon Sévigny et sa famille. Petit poulailler encore utilisé aujourd'hui pour loger des poules. Bonne authenticité: bardeaux de bois, fenêtres en bois avec carreaux, chambranles, planches cornières, trappe en bois qui mène aux combles. Transformation : tôle profilée sur le toit. Les composantes de bois de la façade ouest mériteraient d'être repeintes ou reteintes. Communication personnelle : Réal Rioux et Lise Bérubé

N° 2017_33045_STMA_0160_08
Matricule 3260-95-0271
X,Y 46.578606, -71.434835

Adresse		Municipalité
160	Sainte-Marie (rang)	Saint-Agapit (33045)

Typologie fonctionnelle	Typologie formelle	Année(s) ou période de construction
grange-étable	à toit asymétrique	vers 1957

État physique	État d'authenticité	Évaluation patrimoniale
Bon/satisfaisant	Transformations réversibles	Bonne

Commentaires

Dans la campagne de Saint-Agapit, de l'autre côté de la route, en face de la maison. Grange-étable à toiture asymétrique complétée d'appentis sur les façades latérales. Bonne authenticité : revêtement de bardeaux de bois et de planches de bois verticales, fenêtres à carreaux en bois, portes piétonnières en bois, portes à glissière en bois, campanile revêtu de bardeaux de bois, chambranles et planches cornières. Le revêtement de papier brique pourrait être d'origine. Transformation: tôle profilée sur les façades latérales et sur la toiture. Cette grange-étable a été construite il y a 60 ans par Maurice Simoneau et ses frères, soit un an avant son mariage avec Thérèse Rousseau. Le bâtiment ne loge plus d'animaux. Communication personnelle : Yvan Simoneau

N° 2017_33045_STMA_0226_02
Matricule 3159-67-1489
X,Y 46.573760, -71.454545

Adresse		Municipalité
226	Sainte-Marie (rang)	Saint-Agapit (33045)

Typologie fonctionnelle	Typologie formelle	Année(s) ou période de construction
grange-étable	à toit à deux versants droits	entre 1850-1920

État physique	État d'authenticité	Évaluation patrimoniale
Bon/satisfaisant	Transformations réversibles	Bonne

Commentaires

Dans la campagne de Saint-Agapit, à côté d'une maison ancienne. Grange-étable à toit à deux versants droits dotée de belles ouvertures en arcade et complétée d'un appentis. Bonne authenticité : planches de bois verticales et horizontales, portes en bois, tôle pincée sur la toiture de l'appentis, fenêtres à carreaux, chambranles. Transformations : tôle profilée sur le toit et sur l'une des façades latérales, revêtement contemporain sur l'appentis, fenêtres et portes qui ne sont pas d'origine, porte de garage en bois.

N° 2017_33045_STMA_0276_A_08
Matricule 3159-24-5105
X,Y 46.570477, -71.459379

Adresse		Municipalité
276	Sainte-Marie (rang)	Saint-Agapit (33045)

Typologie fonctionnelle	Typologie formelle	Année(s) ou période de construction
grange-étable	à toit brisé	vers 1940

État physique	État d'authenticité	Évaluation patrimoniale
Bon/satisfaisant	Évolution harmonieuse	Supérieure

Commentaires

Dans la campagne de Saint-Agapit, compris dans un ensemble de ferme près d'une maison construite vers 1860 et d'autres bâtiments secondaires. Grange-étable à toit brisé complétée d'un appentis fenêtré. Elle a été construite dans les années 1940 par un monsieur Paquet ou Paquette. Bonne authenticité : planches de bois verticales, pignons et toiture en bardeaux de bois, portes à glissière en bois, ouvertures anciennes peintes en rouge, chambranles, fenêtres à carreaux en bois. Intéressante montée de la grange en pierres des champs recouverte de terre et de gazon. Transformation : quelques sections des façades sont recouvertes de tôle profilée. Le revêtement de bardeaux des pignons et de la toiture est détérioré. Communication personnelle : Ginette Gagné

N° 2017_33045_STMA_0286_A_08
Matricule 3059-86-4330
X,Y 46.569583, -71.460792

Adresse		Municipalité
286	Sainte-Marie (rang)	Saint-Agapit (33045)

Typologie fonctionnelle	Typologie formelle	Année(s) ou période de construction
grange-étable	à toit à deux versants droits	entre 1850-1900

État physique	État d'authenticité	Évaluation patrimoniale
Travaux mineurs requis	Évolution harmonieuse	Supérieure

Commentaires

Dans la campagne de Saint-Agapit, compris dans un ensemble de ferme près d'une maison construite vers 1901 déménagée de Saint-Apollinaire et d'autres bâtiments secondaires. Grange-étable à toit à deux versant droits complétée d'une remise en appentis. Bonne authenticité : planches de bois verticales, bardeaux de bois sur les pignons et la remise, contre-porte ajourée, portes à battants en bois, fenêtres en bois à carreaux, chambranles, portes piétonnières en bois, couleurs rouge et blanche. La structure est faite de bois récupéré sur d'autres granges et des sections sont constituées de poutres équarries à la hache. Transformation: tôle profilée sur la toiture. Plusieurs composantes de bois manquent de peinture. Ce bâtiment ne sert plus à loger des animaux ou pour des fins agricoles. Communication personnelle : Fernand Paquet ou Paquette

N° 2017_33045_STMA_0286_B_02
Matricule 3059-86-4330
X,Y 46.569583, -71.460792

Adresse		Municipalité
286	Sainte-Marie (rang)	Saint-Agapit (33045)

Typologie fonctionnelle	Typologie formelle	Année(s) ou période de construction
hangar à bois	à toit à deux versants droits	entre 1850-1900

État physique	État d'authenticité	Évaluation patrimoniale
Travaux mineurs requis	Évolution harmonieuse	Bonne

Commentaires

Dans la campagne de Saint-Agapit, compris dans un ensemble de ferme près d'une maison construite vers 1901 déménagée de Saint-Apollinaire et d'autres bâtiments secondaires. Hangar à bois à toit à deux versants droits. Bonne authenticité : planches de bois verticales, portes piétonnières en bois, couleurs rouge et blanche. Transformation: tôle profilée sur la toiture. Plusieurs composantes de bois manquent de peinture. Communication personnelle : Fernand Paquet ou Paquette

N° 2017_33045_STMA_0286_C_01
Matricule 3059-86-4330
X,Y 46.569583, -71.460792

Adresse		Municipalité
286	Sainte-Marie (rang)	Saint-Agapit (33045)

Typologie fonctionnelle	Typologie formelle	Année(s) ou période de construction
poulailler	à toit à deux versants droits	entre 1900-1950

État physique	État d'authenticité	Évaluation patrimoniale
Travaux mineurs requis	Transformations réversibles	Bonne

Commentaires

Dans la campagne de Saint-Agapit, compris dans un ensemble de ferme près d'une maison construite vers 1901 déménagée de Saint-Apollinaire et d'autres bâtiments secondaires. Ce bâtiment servait à l'élevage des poussins. Bonne authenticité : revêtement de bardeaux de bois, fenêtre à carreaux en bois, porte en bois, chambranles et planches cornières, couleurs rouge et blanche. Transformation : tôle profilée sur le toit et revêtement contemporain sur la façade est. Des sections du revêtement de bardeaux de bois sont détériorées. Communication personnelle : Fernand Paquet

N° 2017_33045_STMA_0296_08
Matricule
X,Y

Adresse		Municipalité
296	Sainte-Marie (rang)	Saint-Agapit (33045)

Typologie fonctionnelle	Typologie formelle	Année(s) ou période de construction
grange-étable	à toit à deux versants courbés	entre 1860-1890

État physique	État d'authenticité	Évaluation patrimoniale
Menacé	Évolution harmonieuse	Bonne

Commentaires

Dans la campagne de Saint-Agapit, derrière une maison ancienne. Longue grange-étable à toit à deux versants courbés dotée d'un appentis sur la façade est qui pouvait servir de laiterie et de remise. Bonne authenticité : revêtement de bardeaux de bois sur les façades et la toiture, fenêtres à carreaux en bois, portes piétonnières en bois, chambranles. La préservation de cette grange-étable est menacée, elle n'est plus utilisée pour des fins agricoles ou pour loger des animaux et n'est plus entretenue.

N° 2017_33095_BOCL_3080_A_02
Matricule 2869-07-4012
X,Y 46.662559, -71.501860

Adresse		Municipalité
3080	Bois-Clair (chemin)	Saint-Antoine-de-Tilly (33095)

Typologie fonctionnelle	Typologie formelle	Année(s) ou période de construction
grange-étable	à toit à deux versants droits	entre 1900-1930

État physique	État d'authenticité	Évaluation patrimoniale
Travaux mineurs requis	Évolution harmonieuse	Bonne

Commentaires

Dans la campagne de Saint-Antoine-de-Tilly, derrière une maison ancienne. Grange-étable à toit à deux versants droits possédant plusieurs fenêtres réparties sur les deux étages. Bonne authenticité : planches de bois verticales, portes à glissière en bois, portes piétonnières en bois, fenêtres à carreaux en bois, couleurs rouge et blanche, chambranles, pont d'accès en bois ronds disposé sur une façade latérale, campanile. Transformation : tôle profilée sur le toit et les façades latérales. La tôle de la toiture est délavée et mériterait d'être repeinte.

N° 2017_33095_BOCL_3080_B_08_02
Matricule 2869-07-4012
X,Y 46.662559, -71.501860

Adresse		Municipalité
3080	Bois-Clair (chemin)	Saint-Antoine-de-Tilly (33095)

Typologie fonctionnelle	Typologie formelle	Année(s) ou période de construction
atelier et hangar	à toit à deux versants droits	entre 1890-1950

État physique	État d'authenticité	Évaluation patrimoniale
Bon/satisfaisant	Évolution harmonieuse	Bonne

Commentaires

Dans la campagne de Saint-Antoine-de-Tilly, de l'autre côté de la route, devant une maison ancienne et un ensemble de ferme. Bâtiment à toit à deux versants droits prolongés de part et d'autre par des appentis. Fort probablement un ancien atelier qui servait notamment à réparer les objets de métal et ferrer les chevaux. La partie à droite pouvait servir à remiser des voitures d'été ou d'hiver. Bonne authenticité : planches de bois verticales, couleurs rouge et blanche, portes en bois, fenêtres à carreaux en bois, chambranles. Transformation : tôle profilée sur le toit.

N° 2017_33095_BOCL_3290_01
Matricule 2769-00-7650
X,Y 46.655978, -71.514997

Adresse		Municipalité
3290	Bois-Clair (chemin)	Saint-Antoine-de-Tilly (33095)

Typologie fonctionnelle	Typologie formelle	Année(s) ou période de construction
grange-étable	à toit à deux versants droits	entre 1900-1930

État physique	État d'authenticité	Évaluation patrimoniale
Excellent	Évolution harmonieuse	Bonne

Commentaires

Dans la campagne de Saint-Antoine-de-Tilly, à gauche d'une maison ancienne. Grange-étable à toit à deux versants droits, sur deux étages. Bonne authenticité : revêtement de planches de bois verticales, fenêtres à carreaux en bois, portes en bois, chambranles, pont d'accès disposé sur une façade latérale, bons choix de couleurs. Transformation : tôle profilée sur le toit et fenêtres contemporaines. Bâtiment bien entretenu.

N° 2017_33095_BOCL_3528_02_02
Matricule 2668-40-5929
X,Y 46.649763, -71.526031

Adresse		Municipalité
3528	Bois-Clair (chemin)	Saint-Antoine-de-Tilly (33095)

Typologie fonctionnelle	Typologie formelle	Année(s) ou période de construction
grange-étable	à toit à deux versants droits	vers 1920

État physique	État d'authenticité	Évaluation patrimoniale
Bon/satisfaisant	Transformations réversibles	Bonne

Commentaires

Dans la campagne de Saint-Antoine-de-Tilly, à droite d'une maison. Grange-étable à toit à deux versants droits, complété d'un appentis. Bonne authenticité : revêtement de planches de bois verticales, couleurs rouge et blanche, garnaud central relié par un pont d'accès en pierres des champs, portes à battants en bois munies d'une porte-guichet, portes piétonnières en bois. Transformations : tôle profilée sur la toiture et sur les façades latérales et fenêtres qui ne semblent pas anciennes. Cette grange-étable est encore utilisée à des fins agricoles.

N° 2017_33095_BOCL_3580_C_04
Matricule 2668-10-9271
X,Y

Adresse		Municipalité
3580	Bois-Clair (chemin)	Saint-Antoine-de-Tilly (33095)

Typologie fonctionnelle	Typologie formelle	Année(s) ou période de construction
poulailler	à toit à deux versants droits	entre 1900-1940

État physique	État d'authenticité	Évaluation patrimoniale
Menacé	Évolution harmonieuse	Bonne

Commentaires

Dans la campagne de Saint-Antoine-de-Tilly, derrière une maison ancienne inhabitée et près d'une grange-étable. Poulailler à toit à deux versants droits complété d'un appentis. Bonne authenticité : revêtement de bardeaux de bois et planches de bois verticales, fenêtres en bois à carreaux. Transformation : revêtement de tôle profilée sur le toit et l'appentis. La survie de ce bâtiment est menacée par le manque d'entretien.

N° 2017_33095_BOCL_3637_A_02_02
Matricule 2567-88-1688
X,Y 46.644614, -71.530202

Adresse		Municipalité
3637	Bois-Clair (chemin)	Saint-Antoine-de-Tilly (33095)

Typologie fonctionnelle	Typologie formelle	Année(s) ou période de construction
grange-étable	à toit à deux versants droits	entre 1900-1930

État physique	État d'authenticité	Évaluation patrimoniale
Travaux mineurs requis	Évolution harmonieuse	Bonne

Commentaires

Dans la campagne de Saint-Antoine-de-Tilly, à l'arrière d'une maison érigée vers 1870 et accompagné de plusieurs autres bâtiments agricoles. Grange-étable à toit à deux versants droits. Bonne authenticité : tôle canadienne sur la toiture, planches de bois verticales, bardeaux de bois dans les pignons, fenêtres en bois, portes anciennes en bois, garnaud central, chambranles, trappe pour accéder à l'étage. Transformation : tôle profilée sur la façade latérale. Toutes les composantes de bois doivent être reteintes ou repeintes. La tôle de la toiture est très rouillée. Le revêtement de bardeaux de bois des pignons est détérioré. Ce bâtiment ne sert plus à des fins agricoles ou pour loger des animaux. Cette terre appartient à une famille Dion depuis près de 250 ans. Communication personnelle : Gilles Dion

N° 2017_33095_BOCL_3637_B_08
Matricule 2567-88-1688
X,Y 46.644614, -71.530202

Adresse		Municipalité
3637	Bois-Clair (chemin)	Saint-Antoine-de-Tilly (33095)

Typologie fonctionnelle	Typologie formelle	Année(s) ou période de construction
porcherie	à toit à deux versants droits	entre 1850-1900

État physique	État d'authenticité	Évaluation patrimoniale
Travaux mineurs requis	Évolution harmonieuse	Bonne

Commentaires

Dans la campagne de Saint-Antoine-de-Tilly, à l'arrière d'une maison érigée vers 1870 et accompagné de plusieurs autres bâtiments agricoles. Ancienne porcherie. Bonne authenticité : planches de bois verticales, portes en bois, chambranles. Ce bâtiment ne sert plus à des fins agricoles ou pour loger des animaux. Transformation : tôle profilée sur la toiture. Toutes les composantes de bois manquent de peinture ou de teinture. Cette terre appartient à une famille Dion depuis près de 250 ans. Communication personnelle : Gilles Dion

N° 2017_33095_BOCL_3637_C_08
Matricule 2567-88-1688
X,Y 46.644614, -71.530202

Adresse		Municipalité
3637	Bois-Clair (chemin)	Saint-Antoine-de-Tilly (33095)

Typologie fonctionnelle	Typologie formelle	Année(s) ou période de construction
laiterie	à toit à deux versants droits	entre 1850-1900

État physique	État d'authenticité	Évaluation patrimoniale
Travaux mineurs requis	Transformations réversibles	Bonne

Commentaires

Dans la campagne de Saint-Antoine-de-Tilly, à l'arrière d'une maison érigée vers 1870 et accompagné de plusieurs autres bâtiments agricoles. Ancienne laiterie. Bonne authenticité : planches de bois verticales, porte en bois, chambranle, cheminée. Transformation : tôle profilée sur la toiture et sur une façade latérale. Toutes les composantes de bois manquent de peinture ou de teinture. Cette terre appartient à une famille Dion depuis près de 250 ans. Communication personnelle : Gilles Dion

N° 2017_33095_BOCL_3676_01
Matricule 2567-68-3583
X,Y 46.643795, -71.530426

Adresse		Municipalité
3676	Bois-Clair (chemin)	Saint-Antoine-de-Tilly (33095)

Typologie fonctionnelle	Typologie formelle	Année(s) ou période de construction
grange-étable	à toit à deux versants droits	en 1902

État physique	État d'authenticité	Évaluation patrimoniale
Travaux mineurs requis	Transformations réversibles	Bonne

Commentaires

Dans la campagne de Saint-Antoine-de-Tilly, en arrière d'une maison datant de 1902. Grange-étable à toit à deux versants droits dotée d'un appentis. Ce grand bâtiment aurait aussi été construit en 1902, peut-être du temps de l'occupation de la terre par la famille de Menestre Moreau. Bonne authenticité : planches de bois verticales, beau campanile élancé, portes à glissière en bois, porte piétonnière en bois, fenêtres à carreaux en bois. Transformation : bardeaux d'asphalte sur le toit, l'appentis et les façades latérales. Toutes les composantes de bois doivent être reteintes ou repeintes. Communication personnelle : M. Noël

N° Google Streetview
Matricule 2567-38-3650
X,Y 46.641561, -71.531440

Adresse		Municipalité
3721	Bois-Clair (chemin)	Saint-Antoine-de-Tilly (33095)

Typologie fonctionnelle	Typologie formelle	Année(s) ou période de construction
grange-étable	à toit en croupe	entre 1800-1850

État physique	État d'authenticité	Évaluation patrimoniale
Travaux mineurs requis	Évolution harmonieuse	Bonne

Commentaires

Grange-étable possédant une toiture à quatre versants. Typologie formelle très rare dans la MRC de Lotbinière dont la forme à quatre versants de la toiture est redevable à la présence d'appentis disposés sur les deux façades latérales. Bonne authenticité conférée par la présence d'un revêtement de planches de bois verticales, de fenêtres à carreaux en bois et d'une contre-porte ajourée. Ce bâtiment est situé de l'autre côté de la route, en face d'une maison ancienne. Il ne semble plus être utilisé à des fins agricoles. Il s'agirait d'une grange-étable très ancienne dont la construction remonte à la première moitié du 19e siècle.

N° 2017_33095_MAVI_2616_B_08
Matricule 2872-50-6718
X,Y 46.683611, -71.496637

Adresse		Municipalité
2616	Marie-Victorin (route)	Saint-Antoine-de-Tilly (33095)

Typologie fonctionnelle	Typologie formelle	Année(s) ou période de construction
hangar	à toit brisé	entre 1930-1950

État physique	État d'authenticité	Évaluation patrimoniale
Excellent	Évolution harmonieuse	Bonne

Commentaires

Dans la campagne de Saint-Antoine-de-Tilly, derrière une maison ancienne, près d'une grange-étable et sur la falaise qui domine le fleuve. Hangar à toit brisé abondamment fenêtré. Ce bâtiment a été récemment restauré. Les nouvelles composantes ont été bien choisies et s'intègrent bien au bâtiment. Composantes : revêtement de planches de bois horizontales, fenêtres imitant les fenêtres à carreaux, porte en acier cachée par une contre-porte en bois, porte en bois à glissière, chambranles et planches cornières, beaux choix de couleurs, tôle profilée sur le toit. Bâtiment bien entretenu.

N° 2017_33095_MAVI_2616_A_02_01
Matricule 2872-50-6718
X,Y 46.683611, -71.496637

Adresse		Municipalité
2616	Marie-Victorin (route)	Saint-Antoine-de-Tilly (33095)

Typologie fonctionnelle	Typologie formelle	Année(s) ou période de construction
grange-étable	à toit brisé	entre 1930-1950

État physique	État d'authenticité	Évaluation patrimoniale
Bon/satisfaisant	Évolution harmonieuse	Bonne

Commentaires

Dans la campagne de Saint-Antoine-de-Tilly, derrière une maison ancienne, près d'un hangar et sur la falaise qui domine le fleuve. Grange-étable à toit brisé. Bonne authenticité : planches de bois horizontales sur la façade principale, portes en bois à glissière, contre-porte ajourée. Une partie de la structure est en blocs de béton ou ciment, bons choix de couleurs. Transformations : tôle profilée sur le toit, nouvelles fenêtres imitant les fenêtres à carreaux et bardeaux d'asphalte sur l'une des façades. Bien entretenu. Ce bâtiment ne semble plus servir à des fins agricoles ou pour loger des animaux.

N° 2017_33095_MAVI_3172_01
Matricule 2670-09-5223
X,Y 46.673668, -71.529395

Adresse		Municipalité
3172	Marie-Victorin (route)	Saint-Antoine-de-Tilly (33095)

Typologie fonctionnelle	Typologie formelle	Année(s) ou période de construction
grange-étable	à plan octogonal	en 1901

État physique	État d'authenticité	Évaluation patrimoniale
Bon/satisfaisant	Évolution harmonieuse	Exceptionnelle

Commentaires

Dans la campagne de Saint-Antoine-de-Tilly, derrière une maison ancienne et près d'un verger. Grange octogonale unique dans la MRC de Lotbinière qui mériterait d'être citée immeuble patrimonial par la municipalité de Saint-Antoine-de-Tilly. Elle fut construite en 1901 par Philias Aubin. Excellente authenticité : revêtement de planches de bois verticales et de bardeaux de bois, portes à battants en bois munies d'une porte-guichet, portes piétonnières en bois, fenêtres à carreaux, chambranles, couleurs rouge et blanche, pont d'accès, revêtement de tôle canadienne sur la toiture, annexes revêtues de matériaux traditionnels. Transformations : revêtement de tôle profilée sur des sections du revêtement extérieur. Il est possible que ce bâtiment sert encore à des fins agricoles.

N° 2017_33095_MAVI_3306_01
Matricule 2570-46-5501
X,Y 46.670497, -71.537052

Adresse		Municipalité
3306	Marie-Victorin (route)	Saint-Antoine-de-Tilly (33095)

Typologie fonctionnelle	Typologie formelle	Année(s) ou période de construction
beurrerie	à toit à deux versants droits	vers 1920

État physique	État d'authenticité	Évaluation patrimoniale
Travaux majeurs requis	Transformations réversibles	Supérieure

Commentaires

Dans la campagne de Saint-Antoine-de-Tilly, près de l'ancien tracé de la route 132, à proximité de maisons anciennes. Il s'agit de la beurrerie Aubin, construite dans les années 1920, fermée dans les années 1950. Bonne authenticité : revêtement en bardeaux de bois découpés, fenêtres à grands carreaux en bois, retours d'avant-toit, porte ancienne à panneaux, porte à battants en bois, chambranles et planches cornières élaborés. Transformations : porte de garage contemporaine et tôle profilée sur le toit. Les fondations comportent plusieurs fissures et sont probablement à refaire. Toutes les composantes en bois manquent de peinture.

N° 2017_33095_MAVI_3590_02_01
Matricule 2469-74-5204
X,Y 46.665720, -71.555093

Adresse		Municipalité
3590	Marie-Victorin (route)	Saint-Antoine-de-Tilly (33095)

Typologie fonctionnelle	Typologie formelle	Année(s) ou période de construction
grange-étable	à toit à deux versants droits	entre 1900-1930

État physique	État d'authenticité	Évaluation patrimoniale
Travaux mineurs requis	Évolution harmonieuse	Bonne

Commentaires

Dans la campagne de Saint-Antoine-de-Tilly, sur le falaise qui domine le fleuve. Grange-étable à toit à deux versants droits, deux étages, dotée d'une abondante fenestration et complétée d'un appentis. Bonne authenticité : revêtement de planches de bois verticales, pignons en bardeaux de bois, fenêtres à carreaux, portes en bois à glissières dont une est percée d'une porte-guichet, couleurs rouge et blanche. Transformation : tôle profilée sur le toit. Toutes les composantes de bois doivent être reteintes ou repeintes. Ce bâtiment ne loge plus d'animaux.

N° 2017_33095_MAVI_4763_08
Matricule 1966-79-2424
X,Y

Adresse		Municipalité
4763	Marie-Victorin (route)	Saint-Antoine-de-Tilly (33095)

Typologie fonctionnelle	Typologie formelle	Année(s) ou période de construction
hangar	à toit à deux versants droits	entre 1850-1940

État physique	État d'authenticité	Évaluation patrimoniale
Bon/satisfaisant	Évolution harmonieuse	Bonne

Commentaires

Dans la campagne de Saint-Antoine-de-Tilly, derrière une maison ancienne, en retrait et bien caché de la route. Probablement un ancien hangar pour remiser les voitures d'hiver et d'été à toit à deux versants droits complété d'un appentis. Bonne authenticité : façades latérales en bardeaux de bois, façade principale en planches de bois verticales, belles portes en bois, fenêtres à carreaux en bois, chambranles. Transformation: tôle profilée sur la toiture et nouvelles ouvertures de fenêtres sur la façade arrière. Le revêtement de tôle de la toiture est rouillé.

N° 2017_33095_MAVI_4782_A_02
Matricule 1867-88-1803
X,Y 46.644123, -71.622094

Adresse		Municipalité
4782	Marie-Victorin (route)	Saint-Antoine-de-Tilly (33095)

Typologie fonctionnelle	Typologie formelle	Année(s) ou période de construction
poulailler	à toit à deux versants droits	entre 1900-1940

État physique	État d'authenticité	Évaluation patrimoniale
Bon/satisfaisant	Évolution harmonieuse	Bonne

Commentaires

Dans la campagne de Saint-Antoine-de-Tilly, disposé à l'avant d'une vaste propriété et d'une maison datant de 1905. Il s'agit probablement d'un poulailler. Construction en bois à toit à versants droits, sur deux étages, abondamment fenêtré. Bonne authenticité : revêtements de planches de bois horizontales, fenêtres à carreaux en bois, portes à battants en bois. Transformation : tôle profilée sur la toiture. Ce bâtiment n'abrite plus d'animaux.

N° 2017_33095_MAVI_4782_B_02_01
Matricule 1867-88-1803
X,Y 46.644123, -71.622094

Adresse		Municipalité
4782	Marie-Victorin (route)	Saint-Antoine-de-Tilly (33095)

Typologie fonctionnelle	Typologie formelle	Année(s) ou période de construction
hangar	à toit à deux versants courbés	entre 1830-1880

État physique	État d'authenticité	Évaluation patrimoniale
Bon/satisfaisant	État complet	Supérieure

Commentaires

Dans la campagne de Saint-Antoine-de-Tilly, disposé à l'avant d'une vaste propriété et d'une maison datant de 1905. Petit bâtiment à toit à deux versants courbés à fonction indéterminée. Bonne authenticité : planches de bois horizontales, fenêtres en bois et porte en bois, revêtement de tôle canadienne sur le toit (rare).

N° 2017_33095_MAVI_4955_02_01
Matricule 1866-64-4418
X,Y 46.636615, -71.631234

Adresse		Municipalité
4955	Marie-Victorin (route)	Saint-Antoine-de-Tilly (33095)

Typologie fonctionnelle	Typologie formelle	Année(s) ou période de construction
garage	à toit en demi-croupe	entre 1920-1950

État physique	État d'authenticité	Évaluation patrimoniale
Menacé	État complet	Bonne

Commentaires

Dans la campagne de Saint-Antoine-de-Tilly. Garage avec toiture en demi-croupe. Bonne authenticité: entièrement en bardeau de cèdre (toiture et murs), portes en bois, anciennement peint en blanc. La survie du bâtiment est menacée parce qu'il est abandonné et n'est plus entretenu.

N° 2017_33095_MAVI_5050_A_02
Matricule 1866-41-9335
X,Y 46.635819, -71.635514

Adresse		Municipalité
5050	Marie-Victorin (route)	Saint-Antoine-de-Tilly (33095)

Typologie fonctionnelle	Typologie formelle	Année(s) ou période de construction
grange-étable	à toit brisé	vers 1940-1950

État physique	État d'authenticité	Évaluation patrimoniale
Travaux mineurs requis	Évolution harmonieuse	Bonne

Commentaires

Dans la campagne de Saint-Antoine-de-Tilly, derrière une maison ancienne et entouré par d'autres bâtiments secondaires anciens. Grange-étable à toit brisé percé de lucarnes en appentis. Bonne authenticité : revêtement en planches de bois verticales, pignons en bardeaux de bois, contre-porte ajourée en bois, portes à battants en bois munies d'une porte-guichet, fenêtres à carreaux anciennes entourées de chambranles, garnaud central, campaniles, porte coulissante en bois. Transformation : tôle profilée sur le toit. Les fondations comportent d'importantes fissures, les composantes en bois manquent de peinture ou de teinture et la tôle de la toiture est rouillée. Ce bâtiment sert encore à des fins agricoles.

N° 2017_33095_PLAI_4420_A_01
Matricule 2266-25-1793
X,Y 46.633887, -71.578627

Adresse		Municipalité
4420	Plaines (chemin des)	Saint-Antoine-de-Tilly (33095)

Typologie fonctionnelle	Typologie formelle	Année(s) ou période de construction
grange-étable	à toit à deux versants droits	vers 1920

État physique	État d'authenticité	Évaluation patrimoniale
Travaux mineurs requis	Évolution harmonieuse	Bonne

Commentaires

Dans la campagne de Saint-Antoine-de-Tilly, près d'une maison datant des années 1860 et d'une petite laiterie. Modèle récurrent de grange-étable : plan rectangulaire, toiture à deux versants droits, recouvert de planches verticales avec pignon en bardeaux de bois. Bonne authenticité : revêtement de planches de bois verticales, fenêtres à carreaux en bois, portes coulissantes en bois, portes piétonnières en bois, portes à battants en bois, chambranles, pont d'accès en pierres des champs disposé sur la façade principale. Anciennement teinte en blanc ou chaulée. Cette grange-étable aurait été construite dans les années 1920 en remplacement d'une plus ancienne. Transformations : tôle profilée sur le toit et sur des sections des façades extérieures. Quelques fenêtres contemporaines sur la façade arrière.

N° 2017_33095_PLAI_4420_B_08
Matricule 2266-25-1793
X,Y 46.633887, -71.578627

Adresse		Municipalité
4420	Plaines (chemin des)	Saint-Antoine-de-Tilly (33095)

Typologie fonctionnelle	Typologie formelle	Année(s) ou période de construction
laiterie	à toit à deux versants droits	vers 1920

État physique	État d'authenticité	Évaluation patrimoniale
Bon/satisfaisant	Évolution harmonieuse	Bonne

Commentaires

Dans la campagne de Saint-Antoine-de-Tilly, près d'une maison datant des années 1860 et d'une grange-étable. Ancienne laiterie. Bonne authenticité : planches de bois verticales, porte à panneaux en bois, fenêtres en bois, chambranles, bons choix de couleurs. Transformation : bardeaux d'asphalte sur le toit.

N° 2017_33095_PLAI_4450_A_08
Matricule 2266-05-1379
X,Y 46.632828, -71.580637

Adresse		Municipalité
4450	Plaines (chemin des)	Saint-Antoine-de-Tilly (33095)

Typologie fonctionnelle	Typologie formelle	Année(s) ou période de construction
hangar	à toit à deux versants courbés	entre 1830-1880

État physique	État d'authenticité	Évaluation patrimoniale
Travaux mineurs requis	Évolution harmonieuse	Bonne

Commentaires

Dans la campagne de Saint-Antoine-de-Tilly, derrière une maison ancienne, près d'une grange-étable et d'un poulailler. Hangar à toit à deux versants courbés ayant notamment servi d'endroit pour écrémer le lait et fabriquer le pain. Il sert présentement de hangar à bois. Bonne authenticité: planches de bois verticales, fenêtres à carreaux en bois, bardeaux de bois dans les pignons et sur une façade, porte piétonnière à panneaux, couleurs rouge et blanche. Le bâtiment est bien entretenu mais le revêtement de bardeaux de bois mériterait une bonne couche de teinture. Transformation : tôle profilée sur la toiture et porte à glissière métallique. La terre de cette ancienne ferme appartient à la famille Côté depuis 1810. La première maison du site, une construction de pièces sur pièces, est annexée à la grande maison et a servi de cuisine d'été. Communication personnelle : Denis Côté

N° 2017_33095_PLAI_4450_B_02
Matricule 2266-05-1379
X,Y 46.632828, -71.580637

Adresse		Municipalité
4450	Plaines (chemin des)	Saint-Antoine-de-Tilly (33095)

Typologie fonctionnelle	Typologie formelle	Année(s) ou période de construction
poulailler	à toit en appentis	en 1937

État physique	État d'authenticité	Évaluation patrimoniale
Bon/satisfaisant	Évolution harmonieuse	Supérieure

Commentaires

Dans la campagne de Saint-Antoine-de-Tilly, derrière une maison ancienne, près d'une grange-étable et d'un hangar. Ancien poulailler avec toit en appentis récemment restauré par le propriétaire. Bonne authenticité : revêtement de bardeaux de bois, fenêtres à carreaux en bois, planches cornières, porte en bois. Le bâtiment est bien entretenu et fut bien restauré. Ce poulailler a été construit en 1937 par Philémon Côté selon un plan fourni par le gouvernement. Il pouvait contenir 100 poules. La terre de cette ancienne ferme appartient à la famille Côté depuis 1810. La première maison du site, une construction de pièces sur pièces, est annexée à la grande maison et a servi de cuisine d'été. Communication personnelle : Denis Côté

N° 2017_33095_PLAI_4589_08_02
Matricule 2265-12-8963
X,Y 46.628255, -71.587960

Adresse		Municipalité
4589	Plaines (chemin des)	Saint-Antoine-de-Tilly (33095)

Typologie fonctionnelle	Typologie formelle	Année(s) ou période de construction
grange-étable	à toit à deux versants droits	entre 1850-1900

État physique	État d'authenticité	Évaluation patrimoniale
Travaux mineurs requis	Évolution harmonieuse	Bonne

Commentaires

Dans la campagne de Saint-Antoine-de-Tilly, derrière une maison ancienne. Grange-étableà toit à deux versants droits de faible pente dont un versant est prolongé vers l'arrière pour former un appentis. Bonne authenticité : pignons en bardeaux de bois, planches de bois verticales, porte piétonnière à panneaux, porte à glissière en bois, portes à battants en bois, fenêtres à carreaux en bois, ouvertures d'aération en losange. Transformation : tôle profilée sur le toit. Cette grange-étable se trouve sur la terre de la famille Bédard, notamment Désiré Bédard et Jeanne Demers mariés en 1927. Le revêtement de bois et les autres composantes de bois manquent de peinture ou de teinture. Communication personnelle : M. Bédard

N° 2017_33095_PLAI_5040_A_02_02
Matricule 1964-89-7419
X,Y 46.618749, -71.608862

Adresse		Municipalité
5040	Plaines (chemin des)	Saint-Antoine-de-Tilly (33095)

Typologie fonctionnelle	Typologie formelle	Année(s) ou période de construction
grange-étable	à toit à deux versants droits	vers 1880-1920

État physique	État d'authenticité	Évaluation patrimoniale
Travaux mineurs requis	Évolution harmonieuse	Bonne

Commentaires

Dans la campagne de Saint-Antoine-de-Tilly, derrière une maison de pièces sur pièces construite vers 1830-1840. Modèle récurrent de grange-étable : plan rectangulaire, toiture à deux versants droits, recouvert de planches verticales avec pignon en bardeaux de bois. Bonne authenticité : revêtement en planches de bois verticales, bardeaux de bois dans les pignons, ouvertures d'aération en losanges, campanile, fenêtres à carreaux, portes piétonnières en bois, pont d'accès en pierres des champs disposé sur une façade latérale. Transformation : tôle profilée sur la toiture. Ce bâtiment ne sert plus à des fins agricoles ou pour loger des animaux. Communication personnelle : Laurent Labrecque

N° 2017_33095_TILY_3746_02_01
Matricule 2369-39-3312
X,Y 46.663762, -71.564298

Adresse		Municipalité
3746	Tilly (chemin de)	Saint-Antoine-de-Tilly (33095)

Typologie fonctionnelle	Typologie formelle	Année(s) ou période de construction
atelier de menuiserie	à toit à deux versants droits	entre 1891-1920

État physique	État d'authenticité	Évaluation patrimoniale
Bon/satisfaisant	Évolution harmonieuse	Supérieure

Commentaires

Dans le village de Saint-Antoine-de-Tilly, près d'une maison ancienne. Atelier de menuiserie construit par le menuisier Odilon Lefèvre, artisan habile reconnu pour avoir assurer la finition extérieure de plusieurs bâtiments de Saint-Antoine-de-Tilly. L'atelier s'élève à côté de sa maison qu'il avait édifiée entre 1891 et 1920. La façade droite de l'atelier est recouverte de différents modèles de bardeaux que le menuisier pouvait exécuter pour ses clients. Excellente authenticité: revêtement de bardeaux découpés, fenêtres à battants en bois à grands carreaux, chambranles, planches cornières, portes en bois, cheminée et campanile. Bâtiment bien entretenu. Transformation : bardeaux d'asphalte sur le toit.

N° 2017_33095_TILY_3877_02_02
Matricule 2269-69-4833
X,Y 46.663943, -71.573446

Adresse		Municipalité
3877	Tilly (chemin de)	Saint-Antoine-de-Tilly (33095)

Typologie fonctionnelle	Typologie formelle	Année(s) ou période de construction
écurie	à toit à deux versants droits	entre 1850-1930

État physique	État d'authenticité	Évaluation patrimoniale
Excellent	Évolution harmonieuse	Supérieure

Commentaires

Dans le village de Saint-Antoine-de-Tilly, tout près de l'église. Ancienne écurie à toit à deux versants droits qui servait à loger les chevaux des paroissiens durant les offices religieux. Bonne authenticité : revêtement en planches de bois horizontales, fenêtres à carreaux en bois, porte ancienne en bois, trappe pour avoir accès aux combles, planches cornières et chambranles. Transformation : revêtement en tôle profilée sur la toiture. Bâtiment très bien entretenu.

N° 2017_33095_TILY_3980_08

Matricule 2269-19-1966

X,Y 46.664075, -71.580578

Adresse		Municipalité
3980	Tilly (chemin de)	Saint-Antoine-de-Tilly (33095)

Typologie fonctionnelle	Typologie formelle	Année(s) ou période de construction
poulailler	à toit à deux versants droits	entre 1900-1940

État physique	État d'authenticité	Évaluation patrimoniale
Travaux mineurs requis	Évolution harmonieuse	Bonne

Commentaires

Dans le village de Saint-Antoine-de-Tilly, derrière une maison ancienne. Bâtiment à toit à deux versants droits ayant fort probablement servi de poulailler. Bonne authenticité : revêtement des façades en bardeaux de bois, fenêtres anciennes à carreaux, campanile, volume annexe en planches de bois verticales, portes en bois, chambranles et planches cornières. Toutes les composantes de bois ont besoin d'être teintes ou peintes. Transformation : tôle profilée sur le toit. Ce bâtiment ne sert plus à des fins agricoles ou pour loger des animaux.

N° 2017_33090_BOIF_0400_A_02

Matricule 2766-98-3719

X,Y 46.641827, -71.511183

Adresse		Municipalité
400	Bois-Franc (rang)	Saint-Apollinaire (33090)

Typologie fonctionnelle	Typologie formelle	Année(s) ou période de construction
poulailler	à toit à deux versants droits	vers 1930-1950

État physique	État d'authenticité	Évaluation patrimoniale
Travaux mineurs requis	Évolution harmonieuse	Bonne

Commentaires

Dans la campagne de Saint-Apollinaire, compris dans un ensemble comprenant une maison et un bâtiment secondaire ancien. Bâtiment à deux versants droits ayant probablement servi de poulailler. Bonne authenticité : planches de bois verticales, fenêtres à grands carreaux avec imposte, porte en bois, chambranles. Transformation : tôle profilée sur le toit. La tôle de la toiture est rouillée et les composantes de bois manquent de peinture.

N° 2017_33090_BOIF_0600_08

Matricule 2464-44-9215

X,Y 46.619666, -71.555209

Adresse		Municipalité
600	Bois-Franc (rang)	Saint-Apollinaire (33090)

Typologie fonctionnelle	Typologie formelle	Année(s) ou période de construction
grange-étable	à toit brisé	vers 1940-1950

État physique	État d'authenticité	Évaluation patrimoniale
Bon/satisfaisant	Évolution harmonieuse	Bonne

Commentaires

Dans la campagne de Saint-Apollinaire, derrière une maison ancienne. Grange-étable à toit brisé construite vers 1940-1950 en remplacement d'une plus ancienne qui avait été incendiée. Bonne authenticité : planches de bois verticales, fenêtres à carreaux en bois, portes à glissière en bois, chambranles, portes piétonnières en bois, couleurs rouge et blanche, fondations en pierre. Transformation : tôle profilée sur le toit et sur les façades latérales. Ce bâtiment est bien entretenu.

N° 2017_33090_BOJO_0524_B_01

Matricule 2862-37-1504

X,Y 46.599690, -71.497972

Adresse		Municipalité
524	Bois-Joly Ouest (rang)	Saint-Apollinaire (33090)

Typologie fonctionnelle	Typologie formelle	Année(s) ou période de construction
poulailler	à toit à deux versants droits	vers 1940-1950

État physique	État d'authenticité	Évaluation patrimoniale
Excellent	Évolution harmonieuse	Bonne

Commentaires

Dans la campagne de Saint-Apollinaire, compris dans un ensemble très intéressant comprenant une maison construite vers les années 1860 et plusieurs bâtiments secondaires. Ancien poulailler à toit à deux versants droits édifié dans les années 1940-1950. Bonne authenticité : planches de bois verticales, fenêtres à carreaux en bois et portes en bois, campaniles. Transformation : tôle profilée sur la toiture. Bâtiment bien entretenu et se dresse sur la ferme Le canard goulu. Communication personnelle : Sébastien Lesage

N° 2017_33090_BOJO_0524_A_02
Matricule 2862-37-1504
X,Y 46.599690, -71.497972

Adresse		Municipalité
524	Bois-Joly Ouest (rang)	Saint-Apollinaire (33090)

Typologie fonctionnelle	Typologie formelle	Année(s) ou période de construction
grange	à toit à deux versants courbés	entre 1860-1880

État physique	État d'authenticité	Évaluation patrimoniale
Travaux mineurs requis	Évolution harmonieuse	Bonne

Commentaires

Dans la campagne de Saint-Apollinaire, compris dans un ensemble très intéressant comprenant une maison construite vers les années 1860 et plusieurs bâtiments secondaires. La propriété appartenait à une famille Croteau avant les années 1970. Grange à toit à deux versants courbés probablement construite un peu après ou pendant la construction de la maison puisque les deux bâtiments possèdent le même type de pente. L'étable a été démolie. Bonne authenticité : planches de bois verticales, portes à battants en bois, bardeaux de bois sur les pignons, porte-guichet. Transformation : tôle profilée sur la toiture. Toutes les composantes de bois manquent de peinture ou de teinture. Ce bâtiment se dresse sur la ferme Le canard goulu. Communication personnelle : Sébastien Lesage

N° 2017_33090_BOJO_0524_C_06_02
Matricule 2862-37-1504
X,Y 46.599690, -71.497972

Adresse		Municipalité
524	Bois-Joly Ouest (rang)	Saint-Apollinaire (33090)

Typologie fonctionnelle	Typologie formelle	Année(s) ou période de construction
poulailler	à toit à deux versants droits	vers 1940-1950

État physique	État d'authenticité	Évaluation patrimoniale
Travaux mineurs requis	Évolution harmonieuse	Bonne

Commentaires

Dans la campagne de Saint-Apollinaire, compris dans un ensemble très intéressant comprenant une maison construite vers les années 1860 et plusieurs bâtiments secondaires. Ancien poulailler à toit à deux versants droits édifié dans les années 1940-1950. Bonne authenticité : planches de bois verticales, fenêtres à carreaux en bois, porte en bois, campanile, chambranles. Transformation : tôle profilée sur la toiture. Bâtiment qui se dresse sur la ferme Le canard goulu. La tôle de la toiture est rouillée. Communication personnelle : Sébastien Lesage

N° 2017_33090_BOJO_0524_D_02
Matricule 2862-37-1504
X,Y 46.599690, -71.497972

Adresse		Municipalité
524	Bois-Joly Ouest (rang)	Saint-Apollinaire (33090)

Typologie fonctionnelle	Typologie formelle	Année(s) ou période de construction
poulailler	à toit à deux versants droits	vers 1940-1950

État physique	État d'authenticité	Évaluation patrimoniale
Excellent	Évolution harmonieuse	Bonne

Commentaires

Dans la campagne de Saint-Apollinaire, compris dans un ensemble très intéressant comprenant une maison construite vers les années 1860 et plusieurs bâtiments secondaires. La propriété appartenait à une famille Croteau avant les années 1970. Grand poulailler sur deux étages à toit à deux versants droits édifié dans les années 1940-1950 qui sert maintenant de boutique à la ferme Le canard goulu. Bonne authenticité : revêtement de bardeaux de bois, planches cornières, fenêtres à carreaux en bois et portes en bois. Transformation : tôle profilée sur la toiture. Bâtiment bien entretenu. Communication personnelle : Sébastien Lesage

N° 2017_33090_GASP_0138_08_01
Matricule 3165-35-2147
X,Y 46.625688, -71.459522

Adresse		Municipalité
138	Gaspé (rang)	Saint-Apollinaire (33090)

Typologie fonctionnelle	Typologie formelle	Année(s) ou période de construction
grange-étable	à toit brisé	vers 1904

État physique	État d'authenticité	Évaluation patrimoniale
Bon/satisfaisant	Évolution harmonieuse	Bonne

Commentaires

Dans la campagne de Saint-Apollinaire, derrière une maison construite vers 1906. Grange-étable à toit brisé aux versants retroussés munie d'un garnaud central et d'un pont d'accès en pierres de champs. Elle aurait été construite vers 1904. Bonne authenticité : planches de bois verticales, belles ouvertures cintrées, portes à battants en bois munies d'une porte guichet, fenêtres à carreaux, chambranles, contre-porte en bois. Transformation : tôle profilée sur le toit. Communication personnelle : la propriétaire

N° 2017_33090_GASP_0222_A_08
Matricule 3064-24-2012
X,Y 46.619242, -71.480186

Adresse		Municipalité
222	Gaspé (rang)	Saint-Apollinaire (33090)

Typologie fonctionnelle	Typologie formelle	Année(s) ou période de construction
grange-étable	à toit à deux versants courbés	entre 1850-1880

État physique	État d'authenticité	Évaluation patrimoniale
Travaux mineurs requis	Évolution harmonieuse	Bonne

Commentaires

Dans la campagne de Saint-Apollinaire, derrière une maison récente, près d'un ancien poulailler. Grange-étable à toit à deux versants courbés. Bonne authenticité : revêtement de planches de bois verticales, bardeaux de bois dans les pignons, fenêtres anciennes, portes à battants cintrées munies d'une porte-guichet, portes à battants rectangulaires munies d'une porte-guichet. Anciennement blanc et rouge. Transformation : tôle profilée sur la toiture. Ce bâtiment manque d'entretien, plusieurs composantes de bois sont détériorées et toutes manquent de peinture ou de teinture. La tôle de la toiture est rouillée.

N° 2017_33090_GASP_0222_B_08
Matricule 3064-24-2012
X,Y 46.619242, -71.480186

Adresse		Municipalité
222	Gaspé (rang)	Saint-Apollinaire (33090)

Typologie fonctionnelle	Typologie formelle	Année(s) ou période de construction
poulailler	à toit en appentis	entre 1920-1950

État physique	État d'authenticité	Évaluation patrimoniale
Travaux mineurs requis	Évolution harmonieuse	Bonne

Commentaires

Dans la campagne de Saint-Apollinaire, près d'une grange-étable ancienne et d'une maison récente. Poulailler avec toit en appentis. Bonne authenticité : revêtement de bardeaux de bois, fenêtres à grands carreaux en bois, porte en bois. Le revêtement de bardeaux de bois est très détérioré. Toutes les composantes de bois manquent de peinture ou de teinture. Anciennement blanc et rouge.

N° 2017_33090_GASP_0260_08
Matricule 2964-07-9393
X,Y 46.618171, -71.487938

Adresse		Municipalité
260	Gaspé (rang)	Saint-Apollinaire (33090)

Typologie fonctionnelle	Typologie formelle	Année(s) ou période de construction
poulailler	à toit à deux versants droits	entre 1900-1950

État physique	État d'authenticité	Évaluation patrimoniale
Travaux mineurs requis	Évolution harmonieuse	Supérieure

Commentaires

Dans la campagne de Saint-Apollinaire, derrière une maison ancienne aux versants courbés et d'un autre bâtiment secondaire ancien. Intéressant bâtiment sur deux étages, à toit à deux versants droits, probablement un poulailler, doté d'un pont d'accès central. Bonne authenticité : revêtement en bardeaux de bois, portes en bois anciennes, chambranles moulurés, planches cornières, fenêtres à carreaux en bois, trappe en bois pour accéder à l'étage, couleurs rouge et blanche. Transformation : tôle profilée sur le toit. Le revêtement de bardeaux de bois mériterait d'être teint ou peint afin d'assurer sa préservation. Ce bâtiment loge toujours des poules.

N° 2017_33090_MARG_0588_02
Matricule 2664-11-3832
X,Y 46.609910, -71.531421

Adresse		Municipalité
588	Marigot (rang)	Saint-Apollinaire (33090)

Typologie fonctionnelle	Typologie formelle	Année(s) ou période de construction
hangar	à toit à deux versants droits	entre 1920-1950

État physique	État d'authenticité	Évaluation patrimoniale
Bon/satisfaisant	Évolution harmonieuse	Bonne

Commentaires

Dans la campagne de Saint-Apollinaire. près d'une maison ancienne. Bâtiment à toit à deux versants droits ayant probablement servi d'atelier ou de hangar. Bonne authenticité : revêtement de papier goudronné, portes à battants en bois à panneaux et fenêtres en bois anciennes, porte piétonnière en bois à panneaux, chambranles et planches cornières. Transformation : bardeau d'asphalte sur le toit. Le revêtement extérieur de papier goudronnée pourrait être d'origine.

N° 2017_33090_MARG_0604_02
Matricule 2563-98-2627
X,Y 46.610133, -71.530210

Adresse		Municipalité
604	Marigot (rang)	Saint-Apollinaire (33090)

Typologie fonctionnelle	Typologie formelle	Année(s) ou période de construction
poulailler	à toit à deux versants droits	entre 1930-1950

État physique	État d'authenticité	Évaluation patrimoniale
Travaux mineurs requis	Évolution harmonieuse	Bonne

Commentaires

Dans la campagne de Saint-Apollinaire. près d'une maison ancienne. Ancien poulailler à toit à deux versants probablement construit au cour de la première tranche du 20e siècle, peut-être entre 1930 et 1950. Bonne authenticité: revêtement de bardeaux de bois, chambranles, campaniles, fenêtres à carreaux, porte à panneaux en bois. Transformation : toit en tôle profilée. Le bâtiment n'est pas bien entretenu, plusieurs composantes de bois manquent de peinture.

N° 2017_33090_MOLA_0130_08
Matricule 3067-60-4381
X,Y 46.638752, -71.467710

Adresse		Municipalité
130	Moulanges (rang des)	Saint-Apollinaire (33090)

Typologie fonctionnelle	Typologie formelle	Année(s) ou période de construction
grange-étable	à toit à deux versants droits	entre 1900-1940

État physique	État d'authenticité	Évaluation patrimoniale
Travaux mineurs requis	Évolution harmonieuse	Bonne

Commentaires

Dans la campagne de Saint-Apollinaire, à l'arrière d'une maison construite vers 1867. Grange-étable à toit à deux versants droits complétée d'une remise. Bonne authenticité : revêtement de planches de bois verticales et pignon en bardeaux de bois, fenêtres à carreaux en bois, portes en bois, chambranles, pont d'accès en pierre à l'arrière, trappe d'accès pour joindre l'étage. Transformation : tôle profilée sur le toit et la façade gauche. Ce bâtiment ne loge plus d'animaux et n'est plus utilisé pour des fins agricoles. Communication personnelle : la propriétaire

N° 2017_33090_MOLA_0088_08_02
Matricule 3167-32-6944
X,Y 46.642799, -71.461052

Adresse		Municipalité
88	Moulanges (rang des)	Saint-Apollinaire (33090)

Typologie fonctionnelle	Typologie formelle	Année(s) ou période de construction
grange-étable	à toit à deux versants droits	entre 1880-1930

État physique	État d'authenticité	Évaluation patrimoniale
Bon/satisfaisant	Évolution harmonieuse	Bonne

Commentaires

Dans la campagne de Saint-Apollinaire, derrière une maison ancienne. Grange-étable à toit à deux versants droits complétée d'un porche et d'un espace couvert fenêtré. Bonne authenticité : planches de bois verticales, bardeaux de bois dans les pignons et sur les façades latérales, pont d'accès en pierres à l'arrière, contre-portes en bois, portes à glissière en bois, chambranles, fenêtres à carreaux en bois, couleurs rouge et blanche. Transformation : tôle profilée sur le toit et revêtement contemporain sur une façade latérale du porche.

N° 2017_33090_PRIR_0115_01
Matricule 2764-44-4024
X,Y 46.614959, -71.509979

Adresse		Municipalité
115	Principale (rue)	Saint-Apollinaire (33090)

Typologie fonctionnelle	Typologie formelle	Année(s) ou période de construction
garage	à toit à deux versants droits	entre 1900-1950

État physique	État d'authenticité	Évaluation patrimoniale
Bon/satisfaisant	Évolution harmonieuse	Bonne

Commentaires

Dans le village de Saint-Apollinaire, relié à une maison ancienne par un passage couvert. Grand garage avec toit à deux versants droits. Fonction première indéterminée, peut-être un ancien entrepôt ou atelier. Bonne authenticité : bardeaux de bois, fenêtres à carreaux, chambranles, planches cornières, porte piétonnière en bois, grande porte en bois. Transformation : tôle profilée sur le toit. Repeindre les composantes de bois qui manquent de peinture.

N° 2017_33090_PRIR_0024_B_08
Matricule 2963-29-0233
X,Y 46.618420, -71.498079

Adresse		Municipalité
24	Principale (rue)	Saint-Apollinaire (33090)

Typologie fonctionnelle	Typologie formelle	Année(s) ou période de construction
laiterie	à toit à pavillon	vers 1930-1940

État physique	État d'authenticité	Évaluation patrimoniale
Bon/satisfaisant	Évolution harmonieuse	Bonne

Commentaires

À l'entrée du village de Saint-Apollinaire, compris dans un ensemble de ferme comprenant une maison ancienne et une grange-étable. Laiterie avec toit à pavillon et structure en blocs de ciment ou béton. Bonne authenticité : porte en bois, fenêtres en bois avec carreaux, couleurs rouge et blanche. Transformation : bardeaux d'asphalte sur la toiture. Cette ancienne ferme appartenait autrefois à une famille Fortier/Saint-Antoine. Depuis, plusieurs années, elle est la propriété de Gervais Tardif. Communication personnelle : Nicolas Tardif

N° 2017_33090_PRIR_0024_A_02
Matricule 2963-29-0233
X,Y 46.618420, -71.498079

Adresse		Municipalité
24	Principale (rue)	Saint-Apollinaire (33090)

Typologie fonctionnelle	Typologie formelle	Année(s) ou période de construction
grange-étable	à toit à deux versants courbés	entre 1850-1900

État physique	État d'authenticité	Évaluation patrimoniale
Travaux mineurs requis	Évolution harmonieuse	Supérieure

Commentaires

À l'entrée du village de Saint-Apollinaire, compris dans un ensemble de ferme comprenant une maison ancienne à versants courbés et une laiterie. Grange-étable à toit à deux versants courbés dotée d'un appentis fenêtré qui devait servir d'étable. Bonne authenticité : fenêtres anciennes à carreaux en bois, revêtement en planches de bois verticales, pignons en bardeaux de bois, campaniles, lucarnes, portes piétonnières en bois, chambranles, couleurs rouge et blanche, intéressants motifs géométriques sur une porte. Transformation : tôle profilée sur la toiture. Toutes les composantes de bois manquent de peinture. Cette ancienne ferme appartenait autrefois à une famille Fortier/Saint-Antoine. Depuis, plusieurs années, elle est la propriété de Gervais Tardif. Cette grange-étable a été agrandie. Communication personnelle : Nicolas Tardif

N° 2017_33090_STLA_0288_08_02
Matricule 3161-48-7062
X,Y 46.592472, -71.457094

Adresse		Municipalité
288	Saint-Lazare (rang)	Saint-Apollinaire (33090)

Typologie fonctionnelle	Typologie formelle	Année(s) ou période de construction
grange-étable	à toit à deux versants droits	entre 1880-1930

État physique	État d'authenticité	Évaluation patrimoniale
Travaux mineurs requis	Évolution harmonieuse	Supérieure

Commentaires

Dans la campagne de Saint-Apollinaire, derrière une maison ancienne, dans un bosquet d'arbres. Grange-étable de deux étages à toit à deux versants droits complétée d'un appentis et dotée d'un pont d'accès sur une façade latérale. Bonne authenticité : planches de bois verticales, fenêtres à petits et grands carreaux en bois, portes piétonnières en bois, portes à battants munies d'une porte-guichet, pignons en bardeaux de bois, planches cornières, chambranles. Transformation : tôle profilée sur le toit. Toutes les composantes en bois manquent de peinture ou de teinture.

N° 2017_33090_TERO_0002_08_01
Matricule 2866-29-5292
X,Y 46.641234, -71.503855

Adresse		Municipalité
2	Terre-Rouge (chemin)	Saint-Apollinaire (33090)

Typologie fonctionnelle	Typologie formelle	Année(s) ou période de construction
remise	à toit à deux versants droits	entre 1880-1950

État physique	État d'authenticité	Évaluation patrimoniale
Travaux mineurs requis	Évolution harmonieuse	Bonne

Commentaires

Dans la campagne de Saint-Apollinaire, au coeur d'un beau boisé d'arbres matures, près d'une maison ancienne. Bâtiment à toit à deux versants droits à fonction indéterminée, peut-être une ancienne remise à voitures. Bonne authenticité : revêtement de planches de bois verticales, fenêtres anciennes à carreaux, portes en bois à battants munies d'une porte-guichet à l'entrée du tambour, porte piétonnière en bois, chambranles. Transformation : tôle profilée sur le toit. Les composantes de bois manquent de peinture.

N° 2017_33080_JULI_4242_02
Matricule 0658-34-6176
X,Y 46.557293, -71.776798

Adresse		Municipalité
4242	Juliaville (rang)	Saint-Édouard-de-Lotbinière (33080)

Typologie fonctionnelle	Typologie formelle	Année(s) ou période de construction
grange-étable	à toit à deux versants droits	entre 1880-1940

État physique	État d'authenticité	Évaluation patrimoniale
Bon/satisfaisant	Évolution harmonieuse	Bonne

Commentaires

Dans la campagne de Saint-Édouard-de-Lotbinière. Grange-étable à toit à deux versants droits dont la structure est composée de blocs de ciment ou béton ou de madriers de bois. Bonne authenticité : revêtement de planches de bois verticales, fenêtres à carreaux, portes piétonnières en bois. Transformations : tôle profilée sur le toit et sur les pignons, couleurs rouge et blanche.

N° 2017_33080_LEMY_0116_02
Matricule 0259-34-6229
X,Y 46.568931, -71.835149

Adresse		Municipalité
116	Lemay (rue)	Saint-Édouard-de-Lotbinière (33080)

Typologie fonctionnelle	Typologie formelle	Année(s) ou période de construction
garage	à toit à deux versants droits	entre 1900-1940

État physique	État d'authenticité	Évaluation patrimoniale
Travaux mineurs requis	Évolution harmonieuse	Bonne

Commentaires

Dans le village de Saint-Édouard-de-Lotbinière, derrière un immeuble ancien. Garage de style boomtown possédant une toiture à deux versants droits cachée par un haut parapet. Bonne authenticité : portes à glissière en bois, porte piétonnière en bois, fenêtres à carreaux en bois, chambranles, ouverture en losange. Transformation : le revêtement de la toiture semble contemporain (probablement du bardeau d'asphalte) et le revêtement de papier goudronné n'est peut-être pas d'origine. Toutes les composantes de bois manquent de peinture. Le revêtement extérieur et le revêtement de la toiture sont rendus en fin de vie.

N° 2017_33080_PRIN_2168_01
Matricule 0760-08-5803
X,Y 46.580149, -71.772588

Adresse		Municipalité
2168	Principale (route)	Saint-Édouard-de-Lotbinière (33080)

Typologie fonctionnelle	Typologie formelle	Année(s) ou période de construction
grange-étable	à toit à deux versants droits	entre 1850-1900

État physique	État d'authenticité	Évaluation patrimoniale
Menacé	Évolution harmonieuse	Bonne

Commentaires

Dans la campagne de Saint-Édouard-de-Lotbinière, dans un ensemble de ferme, derrière une maison ancienne. Grange-étable à toit à deux versants droits. Bonne authenticité : planches de bois verticales, bardeaux de bois sur les pignons, contre-porte ajourée, quelques fenêtres en bois à carreaux, chambranles, portes à battants en bois munies d'une porte-guichet. Transformations : tôle profilée sur le toit, fenêtres d'origine remplacées. La préservation de ce bâtiment est menacée par le manque d'entretien. Il n'est plus utilisé pour loger des animaux ou à des fins agricoles. La maison semble inhabitée.

N° 2017_33080_PRIN_2281_08
Matricule 0559-48-5957
X,Y 46.573169, -71.794469

Adresse		Municipalité
2281	Principale (route)	Saint-Édouard-de-Lotbinière (33080)

Typologie fonctionnelle	Typologie formelle	Année(s) ou période de construction
grange-étable	à toit à deux versants droits	entre 1850-1900

État physique	État d'authenticité	Évaluation patrimoniale
Travaux mineurs requis	Évolution harmonieuse	Bonne

Commentaires

Dans la campagne de Saint-Édouard-de-Lotbinière, près d'une maison construite entre 1920 et 1950. Grange-étable à toit à deux versants droits. Bonne authenticité : planches de bois verticales, bardeaux de bois sur les pignons, fenêtres en bois à carreaux, portes à glissière, portes piétonnières en bois. Transformations : tôle profilée sur le toit. Toutes les composantes de bois manquent de peinture ou de teinture et le revêtement de bardeaux des pignons est très détérioré. Anciennement peint ou teint en blanc ou chaulé.

N° 2017_33080_PRIN_2344_02
Matricule 0359-67-6691
X,Y 46.572376, -71.818121

Adresse		Municipalité
2344	Principale (route)	Saint-Édouard-de-Lotbinière (33080)

Typologie fonctionnelle	Typologie formelle	Année(s) ou période de construction
hangar	à toit à deux versants droits	entre 1850-1920

État physique	État d'authenticité	Évaluation patrimoniale
Travaux mineurs requis	Évolution harmonieuse	Bonne

Commentaires

Dans la campagne de Saint-Édouard-de-Lotbinière, près d'une maison ancienne. Bâtiment à toit à deux versants droits à fonction indéterminée, peut-être un hangar. Bonne authenticité : revêtement de planches de bois verticales, bardeaux de bois sur les pignons, tôle profilée sur le toit, porte à panneaux en bois, porte à glissière en bois, fondations en pierre. Toutes les composantes de bois manquent de peinture. Transformation : tôle profilée sur le toit.

N° 2017_33080_PRIN_2439_01
Matricule 0259-86-6816
X,Y 46.570858, -71.828783

Adresse		Municipalité
2439	Principale (route)	Saint-Édouard-de-Lotbinière (33080)

Typologie fonctionnelle	Typologie formelle	Année(s) ou période de construction
atelier de menuiserie	à toit à deux versants droits	entre 1900-1950

État physique	État d'authenticité	Évaluation patrimoniale
Bon/satisfaisant	Évolution harmonieuse	Bonne

Commentaires

Dans le village de Saint-Édouard-de-Lotbinière, en cour arrière d'une maison ancienne. Ancien atelier de menuiserie d'Émilien Guimond. Bonne authenticité : fenêtres à carreaux en bois, portes à panneaux en bois, tôle pincée sur la marquise, bardeaux de bois sur les pignons, trappe en bois, chambranles. Transformation : tôle profilée sur le toit et revêtement de bardeaux d'asphalte sur les façades. Plusieurs composantes de bois manquent de peinture.

N° 2017_33080_PRIN_2530_02_02
Matricule 0259-45-7689
X,Y 46.570255, -71.834086

Adresse		Municipalité
2530	Principale (route)	Saint-Édouard-de-Lotbinière (33080)

Typologie fonctionnelle	Typologie formelle	Année(s) ou période de construction
atelier	à toit à deux versants courbés	entre 1860-1880

État physique	État d'authenticité	Évaluation patrimoniale
Travaux mineurs requis	Transformations réversibles	Bonne

Commentaires

Dans le village de Saint-Édouard-de-Lotbinière, près d'un immeuble ancien. Bâtiment à toit à deux versants courbés, à fonction indéterminée, ayant connu des transformations mineures. Le revêtement de planches de bois verticales est toujours présent sous le revêtement actuel d'amiante-ciment. Les fenêtres sont en bois. Les portes d'origine ont été remplacées. Du bardeau d'asphalte revêt la toiture. Les pignons sont toujours revêtus de bardeaux de bois. Anciennement blanc et rouge (teinte rouge encore visible sur les pignons).

N° 2017_33080_PRIN_2535_01
Matricule 0259-45-4231
X,Y 46.569829, -71.834192

Adresse		Municipalité
2535	Principale (route)	Saint-Édouard-de-Lotbinière (33080)

Typologie fonctionnelle	Typologie formelle	Année(s) ou période de construction
atelier de ferblanterie	à toit à deux versants droits	en 1895

État physique	État d'authenticité	Évaluation patrimoniale
Bon/satisfaisant	Évolution harmonieuse	Supérieure

Commentaires

Dans le village de Saint-Édouard-de-Lotbinière. Ancien atelier de ferblanterie de Charles Jacques construit en 1895 dans le style architectural boomtown. Bonne authenticité : fenêtres à carreaux en bois, portes à battants en bois, chambranles, mince corniche métallique bordant le parapet. Transformations : revêtement de papier goudronné sur les façades et tôle profilée sur la partie inférieure de la façade principale.

N° 2017_33080_STCH_1185_03
Matricule 0361-36-9070
X,Y 46.589916, -71.824190

Adresse		Municipalité
1185	Saint-Charles (rang)	Saint-Édouard-de-Lotbinière (33080)

Typologie fonctionnelle	Typologie formelle	Année(s) ou période de construction
hangar	à toit à deux versants droits	entre 1900-1940

État physique	État d'authenticité	Évaluation patrimoniale
Bon/satisfaisant	Évolution harmonieuse	Bonne

Commentaires

Dans la campagne de Saint-Édouard-de-Lotbinière et dans un champ, de biais à une maison construite de 1902 à 1904. Bâtiment à toit à deux versants droits. Peut-être une ancienne maison de colonisation transformée en hangar. Doté d'une entrée pour entreposer les voitures agricoles. Bonne authenticité : planches de bois verticales, pignons revêtus de bardeaux de bois, porte à panneaux sans vitrage, portes à battants en bois. Transformations : tôle profilée sur le toit, remplacement possible d'une fenêtre.

N° 2017_33080_STCH_1210_02
Matricule 0262-14-6279
X,Y 46.589748, -71.832039

Adresse		Municipalité
1210	Saint-Charles (rang)	Saint-Édouard-de-Lotbinière (33080)

Typologie fonctionnelle	Typologie formelle	Année(s) ou période de construction
grange-étable	à toit à deux versants droits	entre 1900-1940

État physique	État d'authenticité	Évaluation patrimoniale
Travaux mineurs requis	Évolution harmonieuse	Bonne

Commentaires

Dans la campagne de Saint-Édouard-de-Lotbinière. Grange-étable à toit à deux versants droits, dotée d'un volume annexe en façade peut-être utilisé comme laiterie. Bonne authenticité : planches de bois verticales, bardeaux de bois, portes piétonnières en bois, portes à glissière en bois, fenêtres à carreaux, chambranles. Transformation : la tôle profilée sur le toit remplace un ancien revêtement de bardeaux de bois. Anciennement teint ou peint en blanc ou chaulé avec ouvertures peintes en rouge.

N° 2017_33080_STCH_1388_02_01
Matricule 0062-43-1551
X,Y 46.586059, -71.848892

Adresse		Municipalité
1388	Saint-Charles (rang)	Saint-Édouard-de-Lotbinière (33080)

Typologie fonctionnelle	Typologie formelle	Année(s) ou période de construction
grange-étable	à toit brisé	entre 1900-1950

État physique	État d'authenticité	Évaluation patrimoniale
Bon/satisfaisant	Transformations réversibles	Bonne

Commentaires

Dans la campagne de Saint-Édouard-de-Lotbinière, derrière une maison construite entre les années 1920 et 1950. Grange-étable à toit brisé. Bonne authenticité : belles contre-portes ajourées, pignons revêtus de bardeaux de bois, fenêtres à carreaux en bois, porte à glissière en bois. Transformation : tôle profilée sur la toiture et les façades. Le revêtement de bardeaux de bois manquent de teinture.

N° 2017_33080_STCH_1480_01
Matricule 0061-91-7666
X,Y 46.584226, -71.853272

Adresse		Municipalité
1480	Saint-Charles (rang)	Saint-Édouard-de-Lotbinière (33080)

Typologie fonctionnelle	Typologie formelle	Année(s) ou période de construction
hangar	à toit à deux versants courbés	entre 1830-1900

État physique	État d'authenticité	Évaluation patrimoniale
Travaux mineurs requis	Transformations réversibles	Bonne

Commentaires

Dans la campagne de Saint-Édouard-de-Lotbinière. Bâtiment à toit à deux versants courbés rattaché par un passage couvert à une maison ancienne avec un toit de même type. Probablement un bâtiment répondant à plusieurs fonctions dont l'une était de remiser les voitures d'été et d'hiver. Quelques transformations mineures au niveau du type d'ouvertures, revêtement de bardeaux d'asphalte sur le toit. Le revêtement de planches de bois verticales a été préservé.

N° 2017_33080_STCH_1608_08_01
Matricule 0060-17-8911
X,Y 46.580052, -71.864547

Adresse		Municipalité
1608	Saint-Charles (rang)	Saint-Édouard-de-Lotbinière (33080)

Typologie fonctionnelle	Typologie formelle	Année(s) ou période de construction
grange-étable	à toit brisé	entre 1900-1940

État physique	État d'authenticité	Évaluation patrimoniale
Travaux mineurs requis	Évolution harmonieuse	Bonne

Commentaires

Dans la campagne de Saint-Édouard-de-Lotbinière. Grange-étable à toit brisé dont une section de la structure est composée de billots de bois noyés dans le mortier et dotée d'un pont d'accès en pierres des champs disposé sur une façade latérale. Il est possible que l'aspect de ce bâtiment soit le résultat d'agrandissements successifs. Bonne authenticité : revêtement de planches de bois verticales, bardeaux de bois dans les pignons, fenêtres à carreaux en bois, contre-portes ajourées, chambranles, couleurs blanche et rouge, portes à battants en bois. Transformation : tôle profilée sur le toit. Des composantes de bois manquent de peinture ou de teinture.

N° 2017_33080_STCH_1623_01
Matricule 0060-05-1611
X,Y 46.578602, -71.865503

Adresse		Municipalité
1623	Saint-Charles (rang)	Saint-Édouard-de-Lotbinière (33080)

Typologie fonctionnelle	Typologie formelle	Année(s) ou période de construction
hangar	à toit à deux versants droits	entre 1875-1940

État physique	État d'authenticité	Évaluation patrimoniale
Travaux mineurs requis	Évolution harmonieuse	Bonne

Commentaires

Dans la campagne de Saint-Édouard-de-Lotbinière, dans un ensemble de ferme, derrière une maison construite en 1875 (selon le Patrimoine architectural de la MRC de Lotbinière). Hangar à toit à deux versants droits connecté par un passage couvert à un plus petit bâtiment fort intéressant en raison de sa bonne authenticité. Plusieurs composantes traditionnelles ont été conservées : revêtement de bardeaux de bois sur la toiture, planches de bois verticales sur les façades, porte en bois, fenêtre à carreaux, chambranle, bardeaux de bois dans le pignon. Toutes les composantes de bois manquent de peinture.

N° 2017_33080_STCH_1632_B_06
Matricule 9960-95-6099
X,Y 46.578864, -71.866798

Adresse		Municipalité
1632	Saint-Charles (rang)	Saint-Édouard-de-Lotbinière (33080)

Typologie fonctionnelle	Typologie formelle	Année(s) ou période de construction
fournil	à toit à deux versants droits	entre 1850-1940

État physique	État d'authenticité	Évaluation patrimoniale
Travaux mineurs requis	Transformations réversibles	Bonne

Commentaires

Dans la campagne de Saint-Édouard-de-Lotbinière, sur une ferme, derrière une maison ancienne. Bâtiment à toit à deux versants droits possédant une fonction indéterminée, peut-être un ancien fournil ou une ancienne forge. Il pourrait s'agir aussi au départ d'une maison ancienne transformée pour répondre à d'autres besoins. Bonne authenticité : fenêtres à guillotine en bois, portes en bois, importante souche de cheminée en pierre connectée à un âtre en pierre intérieur. Transformation : le revêtement extérieur est en bardeaux d'asphalte et tôle profilée sur le toit. Toutes les composantes de bois manquent de peinture.

N° 2017_33080_STCH_1808_02_02
Matricule 9859-17-8193
X,Y 46.569610, -71.886450

Adresse		Municipalité
1808	Saint-Charles (rang)	Saint-Édouard-de-Lotbinière (33080)

Typologie fonctionnelle	Typologie formelle	Année(s) ou période de construction
grange-étable	à toit à deux versants droits	entre 1850-1900

État physique	État d'authenticité	Évaluation patrimoniale
Travaux mineurs requis	Évolution harmonieuse	Bonne

Commentaires

Dans la campagne de Saint-Édouard-de-Lotbinière, compris dans un ensemble de ferme avec d'autres bâtiments secondaires et derrière une maison ancienne. Grange-étable double à toit à deux versants droits. Bonne authenticité: revêtement de planches de bois verticales et de bardeaux de bois sur les pignons, portes piétonnières en bois, contre-porte ajourée en bois, fenêtres à carreaux en bois, couleurs rouge et blanche. Transformation: tôle profilée sur le toit et sur des sections des façades. Le revêtement en bois manque de peinture. Cette grange-étable a été construite avant 1900. Communication personnelle : le propriétaire

N° 2017_33052_POIT_1246_06
Matricule 2753-29-8981
X,Y 46.520924, -71.510731

Adresse		Municipalité
1246	Pointes (rang des)	Saint-Flavien (33052)

Typologie fonctionnelle	Typologie formelle	Année(s) ou période de construction
grange-étable	à toit brisé	entre 1900-1950

État physique	État d'authenticité	Évaluation patrimoniale
Travaux mineurs requis	Transformations réversibles	Bonne

Commentaires

Dans la campagne de Saint-Flavien, près d'une maison ancienne. Grange-étable à toit brisé dotée d'un volume annexe en appentis à l'arrière. Bonne authenticité : revêtement de planches verticales, pignons avec des bardeaux de bois, ouverture d'aération en losange, porte à glissière en bois, fenêtres et porte piétonnière en bois. Anciennement peint en blanc. Transformation : tôle profilée sur la toiture et revêtement contemporain sur une façade. Possibilité qu'un ancien garnaud ait été transformé en lucarne fenêtrée. Toutes les composantes de bois manquent de peinture ou de teinture. Le bâtiment ne semble plus utilisé pour loger des animaux ou à des fins agricoles.

N° 2017_33052_POIT_1247_A_02
Matricule 2654-86-2548
X,Y 46.522165, -71.509490

Adresse		Municipalité
1247	Pointes (rang des)	Saint-Flavien (33052)

Typologie fonctionnelle	Typologie formelle	Année(s) ou période de construction
grange-étable	à toit brisé	vers 1920

État physique	État d'authenticité	Évaluation patrimoniale
Bon/satisfaisant	Transformations réversibles	Bonne

Commentaires

Dans la campagne de Saint-Flavien, près d'une maison ancienne. Grange-étable à toit brisé. Bonne authenticité : revêtement de planches de bois verticales, pignons en bardeaux de bois, belles portes en bois, fenêtres à carreaux en bois, chambranles, ouvertures d'aération en losanges, couleurs rouge et blanche. Transformations : tôle profilée sur le toit, porte-fenêtre et fenêtre à manivelle. Date inscrite sur la façade : 1920. Le bâtiment ne semble plus utilisé pour loger des animaux ou à des fins agricoles.

N° 2017_33052_PRIR_0100_08_02
Matricule 2053-53-7228
X,Y 46.514324, -71.597736

Adresse		Municipalité
100	Principale (rue)	Saint-Flavien (33052)

Typologie fonctionnelle	Typologie formelle	Année(s) ou période de construction
atelier de forge	à toit à deux versants droits	entre 1900-1950

État physique	État d'authenticité	Évaluation patrimoniale
Bon/satisfaisant	Évolution harmonieuse	Supérieure

Commentaires

Dans le village de Saint-Flavien, derrière une maison qui date de 1877 ou 1883. Bâtiment à toit à deux versants droits, à charpente à clairevoie, complété d'un garage de style boomtown. Le bâtiment servait de forge et appartenait à la famille Ferland. Bonne authenticité : revêtement de bardeaux de bois, fenêtres à grands carreaux à battants, porte à panneaux, cheminée, chambranles et planches cornières. Transformation : tôle profilée sur le toit. Quelques composantes en bois manquent de peinture. Communication personnelle : Réjean Auger

N° 2017_33052_PRIR_0125_01
Matricule 2053-54-9137
X,Y 46.515316, -71.597797

Adresse		Municipalité
125	Principale (rue)	Saint-Flavien (33052)

Typologie fonctionnelle	Typologie formelle	Année(s) ou période de construction
atelier	à toit à deux versants droits	entre 1880-1930

État physique	État d'authenticité	Évaluation patrimoniale
Travaux mineurs requis	Évolution harmonieuse	Supérieure

Commentaires

Dans le village de Saint-Flavien, derrière une maison ancienne qui servait autrefois de centrale téléphonique. Bâtiment de deux étages à toit à deux versants droits. Il était utilisé par un médecin (peut-être pour embouteiller des médicaments), puis fut converti en fabrique de liqueurs dans les années 1930-1940 par un monsieur Émile Desrochers. Bonne authenticité : revêtement de bardeaux de bois, fenêtres à carreaux, porte à panneaux, portes à battants en bois, chambranles, cheminée. Transformation : tôle profilée sur le toit. Toutes les composantes de bois manquent de peinture ou de teinture. Communication personnelle : M. Desrochers

N° 2017_33052_PRIR_0130_02
Matricule 1853-35-4888
X,Y 46.516525, -71.601737

Adresse		Municipalité
130	Principale (rue)	Saint-Flavien (33052)

Typologie fonctionnelle	Typologie formelle	Année(s) ou période de construction
grange-étable	à toit à deux versants droits	entre 1850-1930

État physique	État d'authenticité	Évaluation patrimoniale
Travaux mineurs requis	Évolution harmonieuse	Bonne

Commentaires

Dans le village de Saint-Flavien, derrière une maison ancienne. Grange-étable à toit à deux versants droits. Bonne authenticité : revêtement planches de bois verticales, bardeaux de bois dans les pignons, fenêtres à carreaux en bois, portes en bois, campanile en bardeaux de bois, chambranles. Transformation : tôle profilée sur le toit. Ce bâtiment sert encore à entreposer le foin.

N° 2017_33052_PRIR_0091_A_02
Matricule 2053-91-6568
X,Y 46.512648, -71.592714

Adresse		Municipalité
9193	Principale (rue)	Saint-Flavien (33052)

Typologie fonctionnelle	Typologie formelle	Année(s) ou période de construction
grange-étable	à toit brisé	entre 1850-1930

État physique	État d'authenticité	Évaluation patrimoniale
Travaux mineurs requis	Évolution harmonieuse	Bonne

Commentaires

Dans le village de Saint-Flavien, derrière une maison datant de 1903, et compris dans un ensemble de ferme comprenant plusieurs bâtiments secondaires anciens. Cette propriété appartient à la famille Roy depuis cinq générations. Grange-étable à toit brisé dotée d'un pont d'accès en pierre sur une façade latérale et sur laquelle sont greffés plusieurs volumes annexes. Le bâtiment était plus petit originellement et fut ensuite agrandi. Bonne authenticité : revêtement de planches de bois verticales, bardeaux de bois sur les façades latérales, fenêtres à carreaux, contre-porte ajourée en bois, porte piétonnière en bois, tambour sur la façade principale. Transformation : tôle profilée sur le toit. Toutes les composantes de bois manquent de peinture. Ce bâtiment n'est plus utilisé pour loger des animaux ou à des fins agricoles. Communication personnelle : Rosaire Roy

N° 2017_33052_PRIR_0091_C_08
Matricule 2053-91-6568
X,Y 46.512648, -71.592714

Adresse		Municipalité
9193	Principale (rue)	Saint-Flavien (33052)

Typologie fonctionnelle	Typologie formelle	Année(s) ou période de construction
écurie	à toit à deux versants droits	en 1932

État physique	État d'authenticité	Évaluation patrimoniale
Travaux mineurs requis	Évolution harmonieuse	Supérieure

Commentaires

Dans le village de Saint-Flavien, derrière une maison datant de 1903, et compris dans un ensemble de ferme comprenant plusieurs bâtiments secondaires anciens. La propriété appartient à la famille Roy depuis cinq générations. Ce bâtiment à toit à deux versants droits a été construit par la famille Roy en 1932 pour servir d'écurie pour les chevaux des paroissiens qui les laissaient durant la messe. Les places y étaient louées et quarante chevaux pouvaient y être installés. Bonne authenticité : revêtement de bardeaux de bois, portes à panneaux juxtaposées, fenêtres à carreaux, chambranles, campanile revêtu de bardeaux de bois. Transformations : tôle profilée sur le toit et porte de garage contemporaine. Toutes les composantes de bois manquent de peinture ou de teinture. Communication personnelle : Rosaire Roy

N° 2017_33052_PRIR_0098_02
Matricule 2053-53-9715
X,Y 46.514191, -71.597366

Adresse		Municipalité
98	Principale (rue)	Saint-Flavien (33052)

Typologie fonctionnelle	Typologie formelle	Année(s) ou période de construction
hangar	à toit à deux versants droits	entre 1900-1950

État physique	État d'authenticité	Évaluation patrimoniale
Travaux mineurs requis	Évolution harmonieuse	Bonne

Commentaires

Dans le village de Saint-Flavien, derrière une maison ancienne. Bâtiment à toit à deux versants droits, probablement un ancien hangar. Bonne authenticité : revêtement de bardeaux de bois, chambranles, planches cornières, porte en bois, fenêtres à carreaux, ouverture d'aération en losange. Toutes les composantes de bois manquent de peinture ou de teinture. Le revêtement de bardeaux de bois est un peu détérioré.

N° 2017_33052_STJF_1052_02
Matricule 1853-49-1472
X,Y 46.520137, -71.606700

Adresse		Municipalité
	Saint-Joseph (boulevard)	Saint-Flavien (33052)

Typologie fonctionnelle	Typologie formelle	Année(s) ou période de construction
hangar	à toit à deux versants courbés	entre 1830-1880

État physique	État d'authenticité	Évaluation patrimoniale
Menacé	Évolution harmonieuse	Bonne

Commentaires

Dans la campagne de Saint-Flavien, à l'arrière d'une grange-étable ancienne. Bâtiment à toit à deux versants courbés, peut-être un ancien hangar annexé à un hangar ou remise. Bonne authenticité : bardeaux de bois sur les façades, fenêtres à carreaux, portes en bois, planches cornières, chambranles. Transformation: tôle profilée sur le toit. La préservation de ce bâtiment est menacée par le manque d'entretien et parce qu'il ne semble plus utilisé.

N° 2017_33052_STJF_1033-A_A_02
Matricule 1954-19-9621
X,Y 46.528524, -71.616055

Adresse		Municipalité
1033	Saint-Joseph (boulevard)	Saint-Flavien (33052)

Typologie fonctionnelle	Typologie formelle	Année(s) ou période de construction
grange-étable	à toit à deux versants droits	entre 1900-1950

État physique	État d'authenticité	Évaluation patrimoniale
Travaux mineurs requis	Transformations réversibles	Bonne

Commentaires

Dans la campagne de Saint-Flavien, derrière une maison érigée entre 1920 et 1950. Grange-étable à toit à deux versants droits dotée d'un garnaud couvert sur une façade latérale. Bonne authenticité : revêtement de bardeaux de bois, portes en bois, campanile, fenêtres à carreaux en bois, chambranles et planches cornières, portes en bois à battants munies d'une porte-guichet, portes à glissière en bois. Transformation : tôle profilée sur le toit et sur une façade latérale. Toutes les composantes de bois manquent de peinture.

N° 2017_33052_STJF_1033-A_B_08
Matricule 1954-19-9621
X,Y 46.528524, -71.616055

Adresse		Municipalité
1033	Saint-Joseph (boulevard)	Saint-Flavien (33052)

Typologie fonctionnelle	Typologie formelle	Année(s) ou période de construction
hangar	à toit à deux versants droits	entre 1900-1950

État physique	État d'authenticité	Évaluation patrimoniale
Travaux mineurs requis	Évolution harmonieuse	Bonne

Commentaires

Dans la campagne de Saint-Flavien, derrière une maison érigée entre 1920 et 1950, et près d'une grange-étable. Bâtiment à toit à deux versants droits, à fonction première indéterminée. Bonne authenticité : revêtement de bardeaux de bois, fenêtres à carreaux en bois, portes à glissières en bois, porte piétonnière en bois, chambranles et planches cornières. Toutes les composantes de bois manquent de peinture ou de teinture. Transformation : tôle profilée sur le toit.

N° 2017_33052_STJF_1037_02
Matricule 1954-28-2355
X,Y 46.527886, -71.615455

Adresse		Municipalité
1037	Saint-Joseph (boulevard)	Saint-Flavien (33052)

Typologie fonctionnelle	Typologie formelle	Année(s) ou période de construction
grange-étable	à toit à deux versants droits	entre 1900-1950

État physique	État d'authenticité	Évaluation patrimoniale
Travaux mineurs requis	Transformations réversibles	Bonne

Commentaires

Dans la campagne de Saint-Flavien, derrière une maison ancienne aux versants courbés. Grange-étable à toit à deux versants droits dotée d'un garnaud sur une façade latérale. Bonne authenticité : revêtement de bardeaux de bois, chambranles, planches cornières, portes à battants en bois munies d'une porte-guichet, fenêtres à carreaux en bois. Transformations : tôle profilée sur la toiture, revêtement contemporain sur une façade latérale, portes contemporaines et marquise sur la façade principale. Le revêtement de bardeaux de bois manque de peinture et est détérioré à plusieurs endroits.

N° 2017_33052_STJF_1079_02
Matricule 2152-36-2876
X,Y 46.508633, -71.587325

Adresse		Municipalité
1079	Saint-Joseph (route)	Saint-Flavien (33052)

Typologie fonctionnelle	Typologie formelle	Année(s) ou période de construction
poulailler	à toit à deux versants droits	entre 1900-1950

État physique	État d'authenticité	Évaluation patrimoniale
Travaux mineurs requis	Transformations réversibles	Bonne

Commentaires

À l'entrée du village de Saint-Flavien, derrière une maison ancienne. Bâtiment à toit à deux versants droits, probablement un ancien poulailler. Bonne authenticité : revêtement de bardeaux de bois, fenêtres à carreaux, planches cornières, chambranles. Transformation: revêtement de bardeaux d'asphalte sur la toiture, marquise au-dessus de la porte et portes contemporaines. Toutes les composantes de bois manquent de peinture. Le revêtement de bardeaux de bois est détérioré. Le revêtement de la toiture doit être remplacé.

N° 2017_33035_116R_0156_A_08
Matricule 3762-47-7519
X,Y 46.595334, -71.370122

Adresse		Municipalité
156	116 (route)	Saint-Gilles (33035)

Typologie fonctionnelle	Typologie formelle	Année(s) ou période de construction
poulailler	à toit à deux versants droits	entre 1900-1950

État physique	État d'authenticité	Évaluation patrimoniale
Travaux mineurs requis	Évolution harmonieuse	Bonne

Commentaires

Dans la campagne de Saint-Gilles, à l'arrière d'une maison ancienne et près d'une grange-étable. Poulailler à toit à deux versants droits. Bonne authenticité: porte en bois, fenêtres à carreaux en bois, chambranles, planches cornières. Transformation : tôle profilée sur le toit. Les composantes de bois ont besoin d'être repeints.

N° 2017_33035_218R_0249_02_01
Matricule 4154-60-7947
X,Y 46.519218, -71.317025

Adresse		Municipalité
249	218 Est (route)	Saint-Gilles (33035)

Typologie fonctionnelle	Typologie formelle	Année(s) ou période de construction
grange-étable	à toit à deux versants droits	entre 1850-1900

État physique	État d'authenticité	Évaluation patrimoniale
Travaux mineurs requis	Évolution harmonieuse	Bonne

Commentaires

Bâtiment situé dans un rang de la campagne de Saint-Gilles, près d'une maison ancienne et d'un ancien poulailler. Grange-étable à toit à deux versants droits possédant une annexe à l'arrière. Bonne authenticité : revêtement en planches de bois verticales, belles portes à battants en bois avec une ouverture en arc surbaissé et munies d'une porte-guichet, portes piétonnes en bois, fenêtres à carreaux, chambranles, ouvertures d'aération en losange. Transformations : tôle profilée sur le toit, fenêtres coulissantes, porte contemporaine. Ne loge plus d'animaux. Le revêtement de bois manque de peinture ou de teinture.

N° 2017_33035_269R_0209_01_09_11
Matricule 3753-10-7456
X,Y 46.517354, -71.369847

Adresse		Municipalité
209	269 (route)	Saint-Gilles (33035)

Typologie fonctionnelle	Typologie formelle	Année(s) ou période de construction
silo	à toit arrondi	entre 1890-1940

État physique	État d'authenticité	Évaluation patrimoniale
Travaux mineurs requis	Évolution harmonieuse	Exceptionnelle

Commentaires

Silo en bois construit en madriers de pin. Il se trouve sur la ferme de feu Absalon Tailleur et Elmina Montminy, près d'une maison construite en 1918, et annexé à une grange construite en 1949 par Absalon et ses fils. Ce silo se trouvait anciennement à Saint-Nicolas. Il est démonté puis remonté à Saint-Gilles dans le rang Saint-Pierre, puis démonté et remonté une dernière fois, cette fois-ci sur son site actuel par Gérard Tailleur, le fils d'Absalon. Excellente authenticité : planches de bois verticales, fenêtre à carreaux, porte traditionnelle, bardeaux d'asphalte sur la toiture. Il a besoin de travaux de peinture, d'un nouveau revêtement de toiture et de l'ajout d'un carreau dans la fenêtre. Ne sert plus à des fins agricoles. Communication personnelle : Gérard Tailleur et Monique Tailleur.

N° 2017_33035_269R_0209_01_01_02
Matricule 3753-10-7456
X,Y 46.517354, -71.369847

Adresse		Municipalité
209	269 (route)	Saint-Gilles (33035)

Typologie fonctionnelle	Typologie formelle	Année(s) ou période de construction
grange-étable	à toit brisé	en 1949

État physique	État d'authenticité	Évaluation patrimoniale
Travaux mineurs requis	Évolution harmonieuse	Bonne

Commentaires

Dans la campagne de Saint-Gilles. Grange-étable à toit brisé annexée à un silo en bois, une laiterie revêtue de bardeaux de bois et une annexe avec toit en appentis recouverte de planches de bois verticales. Bonne authenticité : revêtement de bardeaux de bois sur la façade, porte coulissante en bois, fenêtres à carreaux entourées de chambranles, portes piétonnières en bois. Transformation : tôle profilée sur la toiture. Le bâtiment se trouve sur la ferme de feu Absalon Tailleur et Elmina Montminy, près d'une maison construite en 1918, et a été édifié en 1949 par Absalon et ses fils. Ne loge plus d'animaux. Toutes les composantes de bois manquent de peinture ou de teinture. La tôle de la toiture est rouillée. Communication personnelle : Gérard Tailleur et Monique Tailleur.

N° 2017_33035_269R_2414_06
Matricule 4049-21-1104
X,Y 46.478617, -71.341082

Adresse		Municipalité
2414	269 (route)	Saint-Gilles (33035)

Typologie fonctionnelle	Typologie formelle	Année(s) ou période de construction
garage	à toit asymétrique	vers 1940

État physique	État d'authenticité	Évaluation patrimoniale
Bon/satisfaisant	Évolution harmonieuse	Bonne

Commentaires

Ce garage à toit en appentis aurait été construit dans les années 1940. Il se trouve dans la cour d'une maison qui était à l'origine une ancienne école de rang. Autrefois, la propriété possédait d'autres bâtiments secondaires car il s'agissait d'une ferme. Ces autres bâtiments ont été démolis. Le bâtiment possède une architecture intéressante avec sa toiture asymétrique. Le versant très prononcé recouvre une remise. Bonne authenticité: revêtement extérieur de bardeaux de bois, fenêtres à carreaux en bois, portes en bois, chambranles, planches cornières. Communication personnelle : Bernard Rochette

N° 2017_33035_269R_0980_08
Matricule 3754-49-4372
X,Y 46.533509, -71.367952

Adresse		Municipalité
980	269 (route)	Saint-Gilles (33035)

Typologie fonctionnelle	Typologie formelle	Année(s) ou période de construction
grange-étable	à toit à deux versants droits	vers 1920

État physique	État d'authenticité	Évaluation patrimoniale
Travaux majeurs requis	État complet	Exceptionnelle

Commentaires

Grange-étable à toit à deux versants droits possédant un état d'authenticité exceptionnel et une architecture qui se démarque. Elle aurait été construite autour des années 1920. Toutes les composantes sont traditionnelles: revêtement de planches de bois verticales et de bardeaux de bois, campanille, fenêtres à carreaux, portes à battants en bois munies d'une porte-guichet, garnaud accessible par un pont d'accès en pierres des champs, revêtement de bardeaux de bois sur la toiture, paratonnerres, contre-porte ajourée. Suite à une conversation avec le propriétaire, celui-ci ne souhaite plus entretenir le bâtiment. Le mur nord présente des signes de défaillance. L'état de la structure est à vérifier. Ne loge plus d'animaux.

N° 2017_33035_269R_2189_08
Matricule 3950-78-6930
X,Y 46.494232, -71.347887

Adresse		Municipalité
2189	269 Sud (route)	Saint-Gilles (33035)

Typologie fonctionnelle	Typologie formelle	Année(s) ou période de construction
grange-étable	à toit brisé	entre 1900-1950

État physique	État d'authenticité	Évaluation patrimoniale
Travaux mineurs requis	Évolution harmonieuse	Bonne

Commentaires

Dans la campagne de Saint-Gilles, à l'arrière d'une maison ancienne. Grange-étable à toit brisé. Bonne authenticité : revêtement de planches de bois verticales, fenêtres à carreaux, deux campaniles sur le toit, porte piétonnière en bois, portes coulissantes en bois munies d'une porte-guichet, chambranles, ouvertures d'aération en losange. Ce bâtiment a été restauré récemment et il s'agit d'une intervention assez réussie. Transformation : tôle profilée sur le toit. Le revêtement de la façade droite manque de teinture. Le bâtiment ne loge plus d'animaux maintenant. L'ancien propriétaire se nommait Cyrille Blais. Communication personnelle : Jeannine Montmigny

N° 2017_33035_MONT_0165_02_02
Matricule 3852-44-9706
X,Y 46.507995, -71.363921

Adresse		Municipalité
165	Montminy (rue)	Saint-Gilles (33035)

Typologie fonctionnelle	Typologie formelle	Année(s) ou période de construction
hangar	à toit à deux versants droits	entre 1900-1950

État physique	État d'authenticité	Évaluation patrimoniale
Bon/satisfaisant	État complet	Bonne

Commentaires

Dans le village de Saint-Gilles, à l'arrière d'une maison ancienne et près du cimetière. Hangar à toit à deux versants droits servant aussi de remise et de garage et complété par deux appentis latéraux. Excellente authenticité: revêtement de bardeaux de bois sur les façades et la toiture, fenêtres à carreaux, chambranles, planches cornières, portes coulissantes et à battants en bois, bons choix de couleurs, cheminée de briques. Bâtiment bien entretenu.

N° 2017_33035_PRIR _1240_02_01
Matricule 3752-39-2722
X,Y 46.515042, -71.370576

Adresse		Municipalité
1240	Principale (rue)	Saint-Gilles (33035)

Typologie fonctionnelle	Typologie formelle	Année(s) ou période de construction
grange-étable	à toit brisé	vers 1940-1950

État physique	État d'authenticité	Évaluation patrimoniale
Bon/satisfaisant	Évolution harmonieuse	Bonne

Commentaires

À l'entrée du village de Saint-Gilles. Belle grange-étable à toit brisé surmonté de trois campaniles et complétée d'une laiterie et de plusieurs annexes plus récentes greffées à la façade arrière. Bonne authenticité : revêtement extérieur en bardeaux de bois, portes coulissantes en bois, portes piétonnières en bois, fenêtres en bois à carreaux, planches cornières et chambranles, silo en béton ou ciment ou autre matériau indéterminé, bons choix de couleurs. Transformation : tôle profilée sur le toit. Ne loge plus d'animaux.

N° 2017_33035_PRIR _1452_01
Matricule 3852-37-7038
X,Y 46.511034, -71.365815

Adresse		Municipalité
1452	Principale (rue)	Saint-Gilles (33035)

Typologie fonctionnelle	Typologie formelle	Année(s) ou période de construction
poulailler	à toit à deux versants droits	entre 1900-1950

État physique	État d'authenticité	Évaluation patrimoniale
Bon/satisfaisant	Évolution harmonieuse	Supérieure

Commentaires

Dans le village de Saint-Gilles, à l'arrière d'une maison ancienne. Poulailler sur deux étages à toit à toit à deux versants droits. Bonne authenticité : revêtement en bardeaux de bois, fenêtres à carreaux en bois, portes en bois, couleurs rouge et blanche, chambranles et planches cornières. Transformation : tôle profilée sur le toit. Ne loge plus d'animaux.

N° 2017_33035_PRIR _1650_02_02
Matricule 3852-54-4849
X,Y 46.508441, -71.363277

Adresse		Municipalité
1650	Principale (rue)	Saint-Gilles (33035)

Typologie fonctionnelle	Typologie formelle	Année(s) ou période de construction
boulangerie	autre	vers 1920

État physique	État d'authenticité	Évaluation patrimoniale
Excellent	État complet	Supérieure

Commentaires

Dans le village de Saint-Gilles. Ancienne boulangerie ayant appartenu à des Tailleur, réputée pour ses "pains de fesse". Avec son parapet largement débordant, le bâtiment est représentatif du style architectural boomtown. Excellente authenticité car toutes les composantes sont traditionnelles et probablement d'origine : revêtement de bardeaux de bois et de planches de bois verticales, fenêtres à carreaux ouvrant avec des charnières, fenêtres à grands carreaux, portes en bois. Bâtiment situé derrière une maison vernaculaire américaine de deux étages qui partagent plusieurs caractéristiques architecturales avec le bâtiment. La maison et le bâtiment forment un ensemble très intéressant. Bâtiment très bien entretenu.

N° 2017_33035_PRIR_1761_A_01_02
Matricule 3852-94-6301
X,Y 46.507816, -71.360565

Adresse		Municipalité
1761	Principale (rue)	Saint-Gilles (33035)

Typologie fonctionnelle	Typologie formelle	Année(s) ou période de construction
écurie	à toit à deux versants droits	entre 1850-1900

État physique	État d'authenticité	Évaluation patrimoniale
Menacé	Évolution harmonieuse	Bonne

Commentaires

Dans le village de Saint-Gilles, à l'arrière d'une maison ancienne ayant servi de relais de diligences et entouré de plusieurs autres bâtiments secondaires anciens. Bâtiment à toit à deux versants droits coiffé d'un beau campanile. Probablement une ancienne grange-étable ou écurie complétée d'un appentis. Bonne authenticité : revêtement de planches de bois verticales, portes anciennes en bois, fenêtres à carreaux, chambranles, couleurs rouge et blanche. L'appentis est aussi revêtu de bois avec une porte traditionnelle à panneaux et moulurée. Une partie de la structure est composée de blocs de béton ou ciment. La survie de ce bâtiment est menacée par le manque d'entretien. La structure de la toiture s'affaisse, le revêtement de la toiture doit être remplacé et les composantes de bois manquent de peinture. Le terrain et les bâtiments secondaires sont négligés. Ne sert plus à des fins agricoles. Transformations : bardeau d'asphalte sur le toit et porte de garage en métal.

N° 2017_33035_PRIR _1916_D_08
Matricule 3851-16-7758
X,Y 46.504924, -71.357781

Adresse		Municipalité
1916	Principale (rue)	Saint-Gilles (33035)

Typologie fonctionnelle	Typologie formelle	Année(s) ou période de construction
laiterie	à toit à deux versants droits	entre 1876-1940

État physique	État d'authenticité	Évaluation patrimoniale
Bon/satisfaisant	Évolution harmonieuse	Bonne

Commentaires

À l'entrée du village de Saint-Gilles. Ensemble intéressant composée d'une maison mansardée construite vers 1876 par Alexis Côté, de la première maison élevée sur le site (maison de colonisation en pièce sur pièce transformée en remise), d'un hangar, d'une grange (construite en 1934 par Georges-Henri Côté et un voisin) et d'une laiterie. Ce bâtiment est la laiterie qui se trouvait autrefois plus près de la voie publique. Bonne authenticité : revêtement de bardeaux de bois sur les murs et la toiture, porte en bois, chambranles, planches cornières, belles couleurs. Ne sert plus à des fins agricoles. La propriété appartient à la 5e génération de la famille Côté. Communication personnelle : Octave Côté et Simone Rousseau

N° 2017_33065_34RA_0212_02
Matricule 1652-35-0201
X,Y 46.502025, -71.644910

Adresse		Municipalité
212	3e et 4e Rang Est	Saint-Janvier-de-Joly (33065)

Typologie fonctionnelle	Typologie formelle	Année(s) ou période de construction
grange-étable	à toit brisé	vers 1940-1950

État physique	État d'authenticité	Évaluation patrimoniale
Travaux mineurs requis	Évolution harmonieuse	Bonne

Commentaires

Dans la campagne de Saint-Janvier-de-Joly, en cour arrière d'une maison ancienne. Grange-étable à toit brisé de grandeur moyenne. Bonne authenticité : revêtement extérieur en bardeaux de bois et en planches de bois verticales, fenêtres à huit carreaux, porte en bois, chambranles et planches cornières simples. Transformation : une ouverture murée sur la façade ouest et tôle profilée sur le toit. Ne semble plus loger plus d'animaux ou servir à des fins agricoles.

N° 2017_33065_PRIR_0578_08
Matricule 1551-11-5080
X,Y 46.491061, -71.660796

Adresse		Municipalité
578	Principale (rue)	Saint-Janvier-de-Joly (33065)

Typologie fonctionnelle	Typologie formelle	Année(s) ou période de construction
hangar	à toit à deux versants droits	vers 1940

État physique	État d'authenticité	Évaluation patrimoniale
Travaux mineurs requis	Évolution harmonieuse	Bonne

Commentaires

À l'entrée du village de Saint-Janvier-de-Joly. Hangar, ayant peut-être servi de grange et d'étable, à toit à deux versants droits. Bonne authenticité : revêtement de bardeaux de bois et de planches verticales, fenêtres en bois à six carreaux. Transformations : portes noires à battants et tôle profilée de la toiture. Des sections de bardeaux doivent être remplacées par de nouveaux bardeaux.

N° 2017_33065_PRIR_0696_08
Matricule 1550-22-7330
X,Y 46.487427, -71.665650

Adresse		Municipalité
696	Principale (rue)	Saint-Janvier-de-Joly (33065)

Typologie fonctionnelle	Typologie formelle	Année(s) ou période de construction
grange-étable	à toit à deux versants droits	en 1938

État physique	État d'authenticité	Évaluation patrimoniale
Bon/satisfaisant	Évolution harmonieuse	Supérieure

Commentaires

Dans le village de Saint-Janvier-de-Joly, vis-à-vis l'église, située derrière une belle maison Arts and Crafts. Grange-étable à toit à deux versants droits. Bonne authenticité : revêtement extérieur en planches de bois verticales et bardeaux de bois, fenêtres à six carreaux, portes en bois, chambranles, ouverture d'aération en losange, couleurs rouge et blanche, pont d'accès en pierre. Ne semble plus loger plus d'animaux ou servir à des fins agricoles. Les composantes de bois mériteraient d'être repeintes. Transformation : tôle profilée sur le toit. Ce bâtiment construit en 1938 est situé derrière une maison également édifiée en 1938. Les paroissiens y laissaient leurs chevaux durant les services religieux à l'église.

N° 2017_33065_PRIR_0764_08
Matricule
X,Y

Adresse		Municipalité
764	Principale (rue)	Saint-Janvier-de-Joly (33065)

Typologie fonctionnelle	Typologie formelle	Année(s) ou période de construction
poulailler	à toit à deux versants droits	vers 1940

État physique	État d'authenticité	Évaluation patrimoniale
Travaux mineurs requis	Évolution harmonieuse	Bonne

Commentaires

Dans le village de Saint-Janvier-de-Joly. Bâtiment à toit à deux versants situé en retrait de la rue Principale, derrière les habitations. Quelques composantes anciennes conservées: revêtement extérieur en bardeau de bois et en planches verticales dans les pignons, fenêtres en bois à quatre carreaux, porte en bois, planches cornières et chambranles simples. Probablement un ancien poulailler en raison de son plan rectangulaire et du lanternon de la toiture. Des sections de bardeaux doivent être remplacées par de nouveaux bardeaux. Transformations : tôle profilée sur le toit, quelques ouvertures de fenêtres murées. Ne loge plus d'animaux.

N° 2017_33065_PRIR_0768_08_01
Matricule 1550-00-8301
X,Y 46.485371, -71.668442

Adresse		Municipalité
768	Principale (rue)	Saint-Janvier-de-Joly (33065)

Typologie fonctionnelle	Typologie formelle	Année(s) ou période de construction
hangar	à toit à deux versants droits	entre 1930-1940

État physique	État d'authenticité	Évaluation patrimoniale
Bon/satisfaisant	Évolution harmonieuse	Supérieure

Commentaires

Dans le village de Saint-Janvier-de-Joly, en cour arrière des habitations. Hangar à toit à deux versants droits qui possède une structure de billots de bois noyés dans le ciment. Ce bâtiment aurait pu servir de garage. Bonne authenticité : pignon revêtu de bardeaux de bois, ouverture d'aération en forme de losange, portes à battants en bois. Transformation : tôle profilée sur le toit. Bâtiment bien conservé.

N° 2017_33065_12RA_0317_A_02
Matricule 1549-19-1995
X,Y 46.475342, -71.616077

Adresse		Municipalité
317	Rang 1 et 2 Est (rang)	Saint-Janvier-de-Joly (33065)

Typologie fonctionnelle	Typologie formelle	Année(s) ou période de construction
grange-étable	à toit brisé	vers 1940-1950

État physique	État d'authenticité	Évaluation patrimoniale
Travaux mineurs requis	Évolution harmonieuse	Bonne

Commentaires

Dans la campagne de Saint-Janvier-de-Joly, sur une ferme avec une maison ancienne et d'autres bâtiments secondaires. Grange-étable à toit brisé possédant plusieurs composantes traditionnelles : fenêtres en bois à quatre carreaux, porte en bois avec un joli motif lignée, chambranles simples autour des ouvertures, porte en bois en planches horizontales, auvent de ventilation au centre du toit. Le bâtiment repose sur une fondation de pierre et possède un garnaud couvert bien assis sur un montage de pierre des champs. Transformations : tôle profilée sur la toiture et les murs extérieurs. Les bardeaux d'asphalte sur les murs extérieurs sont en fin de vie et sont à remplacer. On retrouve des planches de bois disposées horizontalement sous ce revêtement. Ne semble plus loger plus d'animaux ou servir à des fins agricoles.

N° 2017_33065_12RA_0317_B_02
Matricule 1549-19-1995
X,Y 46.475342, -71.616077

Adresse		Municipalité
317	Rang 1 et 2 Est (rang)	Saint-Janvier-de-Joly (33065)

Typologie fonctionnelle	Typologie formelle	Année(s) ou période de construction	
hangar	à toit à deux versants droits	vers	1940-1950

État physique	État d'authenticité	Évaluation patrimoniale
Bon/satisfaisant	Évolution harmonieuse	Bonne

Commentaires

Dans la campagne de Saint-Janvier-de-Joly, sur une ferme avec une maison ancienne et d'autres bâtiments secondaires. Bâtiment à deux versants droits probablement utilisé comme hangar à voitures ou à machinerie en raison de l'appentis doté de deux grandes ouvertures de portes en façade. Bonne authenticité : revêtement extérieur de bardeaux de bois, portes en bois avec un joli motif ligné, planches cornières simples, petite fenêtre en bois avec chambranle dans le pignon. Transformation : tôle profilée sur la toiture.

N° 2017_33065_12RA_0317_C_01
Matricule 1549-19-1995
X,Y 46.475342, -71.616077

Adresse		Municipalité
317	Rang 1 et 2 Est (rang)	Saint-Janvier-de-Joly (33065)

Typologie fonctionnelle	Typologie formelle	Année(s) ou période de construction	
remise	à toit à deux versants droits	vers	1940-1950

État physique	État d'authenticité	Évaluation patrimoniale
Travaux mineurs requis	Évolution harmonieuse	Bonne

Commentaires

Dans la campagne de Saint-Janvier-de-Joly, sur une ferme avec une maison ancienne et d'autres bâtiments secondaires. Bâtiment à toit à deux versants droits peut-être utilisé comme remise ou laiterie. Bonne authenticité : porte en planches de bois verticales, revêtement de bardeaux de bois, chambranle et planches cornières simples. Présence de mousse sous le revêtement de toiture, signe de possibles infiltrations d'eau. Ce revêtement de toiture pourrait être à remplacer. Le bâtiment aurait besoin d'être repeint afin d'assurer la conservation des composantes de bois.

N° 2017_33065_12RA_0433_02
Matricule 1848-64-5925
X,Y 46.471944, -71.621067

Adresse		Municipalité
433	Rang 1 et 2 Est (rang)	Saint-Janvier-de-Joly (33065)

Typologie fonctionnelle	Typologie formelle	Année(s) ou période de construction	
grange-étable	à toit à deux versants droits	vers	1923

État physique	État d'authenticité	Évaluation patrimoniale
Travaux mineurs requis	Évolution harmonieuse	Bonne

Commentaires

Dans la campagne de Saint-Janvier-de-Joly, sur une ferme avec une maison construite en 1923 et d'autres bâtiments secondaires. Grange-étable imposante avec toiture à deux versants droits, peu d'ouvertures sur la façade donnant sur la voie publique, car la façade principale donne sur le sud. Fait partie d'un ensemble de quatre granges-étables semblables érigées sur cette partie du Rang 1 et 2 Est, donc probablement construites au cours de la même époque. Bonne authenticité: revêtement de bardeaux de bois sur les façades, pont d'accès sur une façade latérale, porte à battants percée d'une porte-guichet, fenêtre en bois à trois carreaux, porte en bois en planches horizontales. Tôle profilée sur la toiture. Revêtement extérieur dégradé sur la façade ouest. Ne semble plus loger plus d'animaux ou servir à des fins agricoles.

N° 1749-80-8099_P5
Matricule 1749-80-8099
X,Y 46.472048, -71.623410

Adresse		Municipalité
454	Rang 1 et 2 Est (rang)	Saint-Janvier-de-Joly (33065)

Typologie fonctionnelle	Typologie formelle	Année(s) ou période de construction	
grange-étable	à toit à deux versants droits	entre	1920-1940

État physique	État d'authenticité	Évaluation patrimoniale
Travaux mineurs requis	Évolution harmonieuse	Bonne

Commentaires

Dans la campagne de Saint-Janvier-de-Joly, sur une ferme avec une maison ancienne et d'autres bâtiments secondaires. Grange-étable de deux étages avec toiture à deux versants droits. Fait partie d'un ensemble de quatre granges-étables semblables érigées sur cette partie du Rang 1 et 2 Est, donc probablement construites au cours de la même époque. Bonne authenticité : revêtement de planches de bois verticales, bardeaux de bois dans le pignon, portes à battants en bois, pont d'accès sur une façade latérale, porte sur rail en bois, fenêtres en bois à carreaux, portes peintes en rouge et revêtement extérieur anciennement teint ou peint en bleu pâle. Tôle profilée sur le toit. Tous les éléments en bois ont besoin d'être teints ou peints afin d'assurer leur préservation. Ne semble plus loger plus d'animaux ou servir à des fins agricoles.

N° Source : MRC de Lotbinière
Matricule 1847-19-9505
X,Y 46.466758, -71.627114

Adresse		Municipalité
785	Rang 1 et 2 Est (rang)	Saint-Janvier-de-Joly (33065)

Typologie fonctionnelle	Typologie formelle	Année(s) ou période de construction
grange-étable	à toit à deux versants droits	entre 1920-1940

État physique	État d'authenticité	Évaluation patrimoniale
Bon/satisfaisant	Transformations réversibles	Bonne

Commentaires

Dans la campagne de Saint-Janvier-de-Joly, près d'une maison datant d'entre 1920 et 1940. Grange-étable imposante avec toiture à deux versants droits, peu d'ouvertures sur la façade donnant sur la voie publique, car la façade principale donne sur le sud. Fait partie d'un ensemble de quatre granges-étables semblables érigées sur cette partie du Rang 1 et 2 Est, donc probablement construites au cours de la même époque. Bonne authenticité : revêtement extérieur de bardeaux de bois, campanile avec quatre versants galbés revêtus de bardeaux de bois. Transformations : tôle profilée sur la toiture, grande porte condamnée sur la façade est, plusieurs portes et fenêtres contemporaines. Petit bâtiment en bardeau de bois disposé près de la façade ouest, probablement une ancienne laiterie.

N° 2017_33065_12RA_0800_08_02
Matricule 1748-46-1541
X,Y 46.466844, -71.630549

Adresse		Municipalité
800	Rang 1 et 2 Est (rang)	Saint-Janvier-de-Joly (33065)

Typologie fonctionnelle	Typologie formelle	Année(s) ou période de construction
grange-étable	à toit à deux versants droits	entre 1920-1940

État physique	État d'authenticité	Évaluation patrimoniale
Travaux mineurs requis	Évolution harmonieuse	Bonne

Commentaires

Dans la campagne de Saint-Janvier-de-Joly, près d'une maison. Grange-étable imposante avec toiture à deux versants droits, complétée d'un appentis avec une abondante fenestration servant probablement d'étable. Fait partie d'un ensemble de quatre granges-étables semblables érigées sur cette partie du Rang 1 et 2 Est, donc probablement construites au cours de la même époque. Bonne authenticité: fondation en pierre, revêtement de bardeaux de bois, fenêtres à carreaux, portes en bois dont une contre-porte ajourée, pont d'accès en pierre des champs sur une façade latérale, campanile avec quatre versants galbés revêtus de bardeaux de bois. Revêtement extérieur anciennement peint en blanc et portes en rouge. Tôle profilée sur le toit. Ne semble plus loger plus d'animaux ou servir à des fins agricoles. Plusieurs composantes en bois endommagées. Elles ont besoin d'être peintes ou teintes pour en assurer la préservation.

N° 2017_33065_12RA_1371_08_01
Matricule 1645-09-7638
X,Y 46.449177, -71.654159

Adresse		Municipalité
1371	Rang 1 et 2 Ouest (rang)	Saint-Janvier-de-Joly (33065)

Typologie fonctionnelle	Typologie formelle	Année(s) ou période de construction
garage	autre	entre 1920-1932

État physique	État d'authenticité	Évaluation patrimoniale
Bon/satisfaisant	Évolution harmonieuse	Bonne

Commentaires

Dans la campagne de Saint-Janvier-de-Joly, près d'une ancienne maison de ferme construite en 1932. Garage de style boomtown. Bonne authenticité: revêtement de bardeaux de bois, ouvertures en bois, toiture à deux versants droits masqués en façade par un parapet typique du style boomtown, chambranles et planches cornières simples. Ce garage a été construit par le grand-père de la propriétaire actuelle qui a érigé la maison en 1932. Le garage se trouvait sur le site avant la maison. Transformation : porte récente dont le modèle convient parfaitement au style du bâtiment et tôle profilée sur le toit.

N° 2017_33065_STAD _0408_01
Matricule 1852-10-1575
X,Y 46.505918, -71.628852

Adresse		Municipalité
408	Saint-André (route)	Saint-Janvier-de-Joly (33065)

Typologie fonctionnelle	Typologie formelle	Année(s) ou période de construction
grange-étable	à toit à deux versants droits	entre 1920-1940

État physique	État d'authenticité	Évaluation patrimoniale
Travaux mineurs requis	Évolution harmonieuse	Bonne

Commentaires

Dans la campagne de Saint-Janvier-de-Joly. Grange-étable possédant une forme de toiture assez unique redevable aux deux versants droits qui se prolongent en appentis de chaque côté des façades latérales. Bonne authenticité : revêtement extérieur en bardeaux de bois, ouverture d'aération en forme de losange, portes en bois peintes en rouge. Connectée à un silo moderne. Des sections du revêtement de bardeaux de bois doivent être remplacées par de nouveaux bardeaux. Les portes de bois sont à repeindre. Transformation : tôle profilée sur le toit.

N° 2017_33030_IBEV_0553_A_01
Matricule 4951-89-3693
X,Y 46.511517, -71.206953

Adresse		Municipalité
553	Iberville (rang)	Saint-Narcisse-de-Beaurivage (33030)

Typologie fonctionnelle	Typologie formelle	Année(s) ou période de construction
hangar	à toit à deux versants droits	entre 1880-1940

État physique	État d'authenticité	Évaluation patrimoniale
Bon/satisfaisant	Transformations réversibles	Bonne

Commentaires

Dans la campagne de Saint-Narcisse-de-Beaurivage, compris dans un ensemble de ferme, près de la résidence. Hangar à toit à deux versants droits pour remiser les voitures possédant un porche en façade. Bonne authenticité : fenêtre à carreaux, chambranles, porte à glissière avec motif en étoile, portes piétonnières en bois, planches de bois verticales. Transformation: tôle profilée sur les façades et la toiture.

N° 4854-93-2829_P3
Matricule 4854-93-2829
X,Y 46.526339, -71.228432

Adresse		Municipalité
687	Iberville (rang)	Saint-Narcisse-de-Beaurivage (33030)

Typologie fonctionnelle	Typologie formelle	Année(s) ou période de construction
remise	à toit à deux versants droits	entre 1880-1950

État physique	État d'authenticité	Évaluation patrimoniale
Travaux mineurs requis	Évolution harmonieuse	Bonne

Commentaires

Dans la campagne de Saint-Narcisse-de-Beaurivage, près d'une maison ancienne aux versants courbés, compris dans un ensemble de ferme à l'abandon. Bâtiment à toit à deux versants droits ayant probablement été utilisé comme remise ou pour servir à une autre fonction. Bonne authenticité : revêtement de bardeaux de bois, fenêtre à carreaux, porte à panneaux, chambranles et planches cornières. Transformation : tôle profilée sur le toit. Toutes les composantes de bois manquent de peinture ou de teinture.

N° 2017_33030_IBEV_0687_B_01
Matricule 4854-93-2829
X,Y 46.526339, -71.228432

Adresse		Municipalité
687	Iberville (rang)	Saint-Narcisse-de-Beaurivage (33030)

Typologie fonctionnelle	Typologie formelle	Année(s) ou période de construction
hangar	à toit à deux versants droits	entre 1880-1940

État physique	État d'authenticité	Évaluation patrimoniale
Travaux mineurs requis	Évolution harmonieuse	Bonne

Commentaires

Dans la campagne de Saint-Narcisse-de-Beaurivage, près d'une maison ancienne aux versants courbés, compris dans un ensemble de ferme à l'abandon. Bâtiment à toit à deux versants droits ayant probablement été utilisé comme hangar ou pour servir à une autre fonction. Bonne authenticité : revêtement de bardeaux de bois, fenêtres à carreaux, porte à panneaux, chambranles et planches cornières. Transformation : tôle profilée sur le toit. Toutes les composantes de bois manquent de peinture ou de teinture.

N° 2017_33030_PRIR_0365_02
Matricule 4849-43-9639
X,Y 46.481419, -71.233330

Adresse		Municipalité
365	Principale (rue)	Saint-Narcisse-de-Beaurivage (33030)

Typologie fonctionnelle	Typologie formelle	Année(s) ou période de construction
hangar	à toit brisé	en 1946

État physique	État d'authenticité	Évaluation patrimoniale
Travaux mineurs requis	Évolution harmonieuse	Bonne

Commentaires

Dans le village de Saint-Narcisse-de-Beaurivage, en arrière d'une maison ancienne. Hangar à toit brisé qui aurait pu servir d'atelier. Bonne authenticité : fenêtres en bois avec carreaux, portes en bois, chambranles. Transformation : tôle profilée sur le toit. Le revêtement de bardeaux d'asphalte pourrait être d'origine. La date 1946 est inscrite sur la trappe qui mène aux combles. Les composantes de bois manquent de peinture.

N° 2017_33030_PRIR_0442_02
Matricule 4849-47-8033
X,Y 46.484956, -71.233595

Adresse		Municipalité
442	Principale (rue)	Saint-Narcisse-de-Beaurivage (33030)

Typologie fonctionnelle	Typologie formelle	Année(s) ou période de construction
hangar	à toit à deux versants droits	entre 1880-1940

État physique	État d'authenticité	Évaluation patrimoniale
Bon/satisfaisant	Évolution harmonieuse	Supérieure

Commentaires

Dans le village de Saint-Narcisse-de-Beaurivage, en arrière d'une maison construite en 1910. Bâtiment à toit à deux versants droits ayant cumulé plusieurs fonctions. L'appentis aurait servi de poulailler et le corps central pouvait servir à remiser les voitures, être utilisé comme atelier ou pour loger une petite quantité de bétail. Bonne authenticité: couleurs rouge et blanche, revêtement de planches de bois verticales, lucarne possédant une trappe pouvait accéder aux combles, fenêtres en bois avec de grands carreaux, portes en bois, chambranles. Transformation : tôle profilée sur la toiture.

N° 2017_33030_STJP_0587_02
Matricule 4650-92-5701
X,Y 46.489591, -71.254964

Adresse		Municipalité
587	Saint-Joseph (rang)	Saint-Narcisse-de-Beaurivage (33030)

Typologie fonctionnelle	Typologie formelle	Année(s) ou période de construction
hangar	à toit à deux versants courbés	entre 1850-1880

État physique	État d'authenticité	Évaluation patrimoniale
Travaux mineurs requis	Évolution harmonieuse	Bonne

Commentaires

Dans la campagne de Saint-Narcisse-de-Beaurivage, près d'une résidence. Bâtiment à toit à deux versants courbés probablement utilisé pour entreposer le grain ainsi que remiser les voitures d'été et d'hiver. Bonne authenticité : planches de bois verticales, portes en bois, fenêtre à carreaux. Transformation : tôle profilée sur le toit. Toutes les composantes de bois manquent de peinture ou de teinture.

N° 2017_33030_STLO_0527_02
Matricule 4849-77-3140
X,Y 46.484237, -71.230562

Adresse		Municipalité
527	Saint-Louis (rue)	Saint-Narcisse-de-Beaurivage (33030)

Typologie fonctionnelle	Typologie formelle	Année(s) ou période de construction
grange-étable	à toit à deux versants droits	vers 1925

État physique	État d'authenticité	Évaluation patrimoniale
Bon/satisfaisant	Transformations réversibles	Supérieure

Commentaires

Dans le village de Saint-Narcisse-de-Beaurivage, en cour arrière d'une maison ancienne. Petite grange-étable à toit à deux versants droits construite vers 1925 possédant un pont d'accès en pierre sur une façade latérale. Bonne authenticité : planches de bois verticales, portes en bois anciennes, fenêtres à carreaux en bois et chambranles. Transformations : tôle profilée sur le toit et sur des sections de la façade. Le bâtiment est bien agencé avec la maison grâce à l'utilisation de couleurs identiques blanche et rouge.

N° 2017_33030_STHO_0137_01
Matricule 4746-26-8423
X,Y 46.456926, -71.248763

Adresse		Municipalité
137	Saint-Thomas (rang)	Saint-Narcisse-de-Beaurivage (33030)

Typologie fonctionnelle	Typologie formelle	Année(s) ou période de construction
hangar	à toit à deux versants droits	entre 1880-1940

État physique	État d'authenticité	Évaluation patrimoniale
Menacé	Évolution harmonieuse	Supérieure

Commentaires

Dans la campagne de Saint-Narcisse-de-Beaurivage, près d'une maison ancienne aux versants courbés. Hangar à toit à deux versants droits possédant un porche en façade et utilisé pour remiser les voitures. Bonne authenticité : bardeaux de bois sur la toiture, planches de bois verticales sur la façade principale, fenêtres à carreaux en bois, portes en bois. La préservation de ce bâtiment est menacée par le manque d'entretien. Toutes les composantes de bois manquent de peinture et le revêtement de la toiture est arrivé en fin de vie. Il y a des trous dans ce revêtement.

N° 2017_33030_STHO_0167_B_08
Matricule 4747-11-5489
X,Y 46.461651, -71.250443

Adresse		Municipalité
167	Saint-Thomas (rang)	Saint-Narcisse-de-Beaurivage (33030)

Typologie fonctionnelle	Typologie formelle	Année(s) ou période de construction
hangar	à toit à deux versants droits	entre 1880-1940

État physique	État d'authenticité	Évaluation patrimoniale
Menacé	État complet	Bonne

Commentaires

Dans la campagne de Saint-Narcisse-de-Beaurivage, compris dans un ensemble de ferme à l'abandon particulièrement intéressant composé de plusieurs bâtiments secondaires anciens et d'une maison ancienne. Bâtiment à toit à deux versants droits probablement utilisé pour remiser les voitures. Excellente authenticité : revêtement de planches de bois verticales, bardeaux de bois sur le toit, portes en bois, fenêtres à carreaux en bois, chambranles. Toutes les composantes de bois manquent de peinture. La préservation de ce bâtiment est menacée par le manque d'entretien. La maison est abandonnée et les bâtiments ne servent plus.

N° 2017_33030_STHO_0167_C_08
Matricule 4747-11-5489
X,Y 46.461651, -71.250443

Adresse		Municipalité
167	Saint-Thomas (rang)	Saint-Narcisse-de-Beaurivage (33030)

Typologie fonctionnelle	Typologie formelle	Année(s) ou période de construction
fournil	à toit à deux versants droits	entre 1880-1940

État physique	État d'authenticité	Évaluation patrimoniale
Menacé	Évolution harmonieuse	Bonne

Commentaires

Dans la campagne de Saint-Narcisse-de-Beaurivage, compris dans un ensemble de ferme à l'abandon particulièrement intéressant composé de plusieurs bâtiments secondaires anciens et d'une maison ancienne. Bâtiment à toit à deux versants droits, peut-être un ancien atelier de réparation d'outils, forge, fournil ou porcherie. Excellente authenticité : bardeaux de bois sur le toit, cheminée, planches de bois verticales, chambranles, fenêtres en bois à carreaux, portes en bois. Toutes les composantes de bois manquent de peinture, des vitres sont brisées. La préservation de ce bâtiment est menacée par le manque d'entretien. La maison est abandonnée et les bâtiments ne servent plus.

N° 2017_33030_STHO_0167_D_02
Matricule 4747-11-5489
X,Y 46.461651, -71.250443

Adresse		Municipalité
167	Saint-Thomas (rang)	Saint-Narcisse-de-Beaurivage (33030)

Typologie fonctionnelle	Typologie formelle	Année(s) ou période de construction
atelier	à toit à deux versants droits	entre 1880-1940

État physique	État d'authenticité	Évaluation patrimoniale
Menacé	État complet	Bonne

Commentaires

Dans la campagne de Saint-Narcisse-de-Beaurivage, compris dans un ensemble de ferme à l'abandon particulièrement intéressant composé de plusieurs bâtiments secondaires anciens et d'une maison ancienne. Bâtiment à toit à deux versants droits à fonction indéterminée, peut-être un ancien atelier de réparation d'outils, forge, porcherie ou poulailler, doté d'une remise en appentis. Excellente authenticité : entièrement revêtu de bardeaux de bois, cheminée, chambranles, fenêtres en bois à carreaux, portes en bois, campanile. Toutes les composantes de bois manquent de peinture, des vitres sont brisées. La préservation de ce bâtiment est menacée par le manque d'entretien. La maison est abandonnée et les bâtiments ne servent plus.

N° 2017_33030_STHO_0178_02
Matricule 4747-23-6958
X,Y 46.463821, -71.248170

Adresse		Municipalité
178	Saint-Thomas (rang)	Saint-Narcisse-de-Beaurivage (33030)

Typologie fonctionnelle	Typologie formelle	Année(s) ou période de construction
hangar	à toit à deux versants droits	entre 1880-1940

État physique	État d'authenticité	Évaluation patrimoniale
Travaux mineurs requis	Évolution harmonieuse	Supérieure

Commentaires

Dans la campagne de Saint-Narcisse-de-Beaurivage, près d'une maison ancienne. Hangar à toit à deux versants droits possédant un porche en façade et utilisé pour remiser les voitures. Bonne authenticité : bardeaux de bois sur les façades latérales, planches de bois verticales sur la façade principale, fenêtres à carreaux en bois, portes en bois, chambranles. Transformation : tôle profilée sur le toit et sur une façade latérale. Toutes les composantes de bois manquent de peinture. Cette propriété à appartenu à une famille Fortin et à des Irlandais. Communication personnelle : Lucille Boutin

N° 2017_33030_STHO_0181_A_01_01
Matricule 4747-13-0495
X,Y 46.463923, -71.251205

Adresse		Municipalité
181	Saint-Thomas (rang)	Saint-Narcisse-de-Beaurivage (33030)

Typologie fonctionnelle	Typologie formelle	Année(s) ou période de construction
hangar	à toit à deux versants droits	entre 1880-1940

État physique	État d'authenticité	Évaluation patrimoniale
Bon/satisfaisant	Transformations réversibles	Bonne

Commentaires

Dans la campagne de Saint-Narcisse-de-Beaurivage, compris dans un ensemble de ferme avec plusieurs bâtiments secondaires anciens. Hangar à toit à deux versants droits possédant un porche en façade, utilisé pour remiser les voitures et relié par un passage couvert à une maison ancienne. Transformations réversibles : revêtement de vinyle sur les façades, fenêtre à manivelle. Bardeaux de bois sur la toiture et cheminée de briques.

N° 2017_33030_STAN_0389_01
Matricule 4849-35-1064
X,Y 46.483407, -71.235883

Adresse		Municipalité
389	Sainte-Anne	Saint-Narcisse-de-Beaurivage (33030)

Typologie fonctionnelle	Typologie formelle	Année(s) ou période de construction
hangar	à toit brisé	vers 1930-1950

État physique	État d'authenticité	Évaluation patrimoniale
Excellent	Évolution harmonieuse	Bonne

Commentaires

Dans le village de Saint-Narcisse-de-Beaurivage, en arrière d'une maison Arts and Crafts probablement construite dans les années 1930-1940. Hangar à toit brisé. Bonne authenticité : revêtement de planches de bois verticales, fenêtres guillotine avec carreaux en bois, portes juxtaposées en bois, porte piétonnière en bois, chambranles. Transformation : tôle profilée sur le toit. Bâtiment bien entretenu.

N° 4849-36-8300-000_P3 MRC de
Matricule 4849-36-8300
X,Y 46.483681, -71.234891

Adresse		Municipalité
395401	Sainte-Anne (rang)	Saint-Narcisse-de-Beaurivage (33030)

Typologie fonctionnelle	Typologie formelle	Année(s) ou période de construction
atelier	à toit à deux versants droits	entre 1920-1950

État physique	État d'authenticité	Évaluation patrimoniale
Bon/satisfaisant	Transformations réversibles	Bonne

Commentaires

Dans le village de Saint-Narcisse-de-Beaurivage. Grand bâtiment à toit à deux versants droits, abondamment fenêtré. Peut-être un ancien atelier ou un garage. Bonne authenticité : fenêtres en bois à carreaux, girouette, portes à glissière en bois, chambranles. Couleurs rouge et blanche. Transformation : tôle profilée sur le toit et sur les façades. La présence de chiens a empêché des prises de photos adéquates. atelier de ferblanterie

N° 2017_33030_STAN_0398_02
Matricule 4849-35-9504
X,Y 46.482886, -71.234737

Adresse		Municipalité
398	Sainte-Anne (rue)	Saint-Narcisse-de-Beaurivage (33030)

Typologie fonctionnelle	Typologie formelle	Année(s) ou période de construction
atelier de menuiserie	à toit à deux versants droits	entre 1900-1950

État physique	État d'authenticité	Évaluation patrimoniale
Travaux mineurs requis	Évolution harmonieuse	Supérieure

Commentaires

Dans le village de Saint-Narcisse-de-Beaurivage, en cour arrière d'une maison construite dans les années 1940. Bâtiment à toit à deux versants droits qui servait d'atelier à Emmanuel Loignon, charpentier-menuisier. Bonne authenticité : revêtement de planches de bois verticales, portes à glissière en bois, portes à battants en bois, porte piétonnière en bois, fenêtres à carreaux en bois, ouvertures d'aération en losange, chambranles. Transformation : tôle profilée sur le toit. Toutes les composantes de bois manquent de peinture ou de teinture.

N° 2017_33025_CHUT_0376_A_02_01
Matricule 4540-96-9891
X,Y 46.411586, -71.264765

Adresse		Municipalité
376	Chutes (rang des)	Saint-Patrice-de-Beaurivage (33025)

Typologie fonctionnelle	Typologie formelle	Année(s) ou période de construction
grange-étable	à toit à deux versants droits	entre 1880-1930

État physique	État d'authenticité	Évaluation patrimoniale
Excellent	Évolution harmonieuse	Supérieure

Commentaires

Dans la campagne de Saint-Patrice-de-Beaurivage, compris dans un ensemble de ferme particulièrement intéressant composé de plusieurs bâtiments secondaires anciens bien entretenus et d'une maison ancienne. Grange-étable à toit à deux versants droits dotée d'un pont d'accès central. Bonne authenticité : planches de bois verticales, fenêtres à carreaux en bois, portes à battants en bois, chambranles, couleurs rouge et blanche typiques. Transformation : tôle profilée sur le toit.

N° 2017_33025_CHUT_0376_B_08
Matricule 4540-96-9891
X,Y 46.411586, -71.264765

Adresse		Municipalité
376	Chutes (rang des)	Saint-Patrice-de-Beaurivage (33025)

Typologie fonctionnelle	Typologie formelle	Année(s) ou période de construction
hangar	à toit à deux versants droits	entre 1880-1930

État physique	État d'authenticité	Évaluation patrimoniale
Excellent	État complet	Supérieure

Commentaires

Dans la campagne de Saint-Patrice-de-Beaurivage, compris dans un ensemble de ferme particulièrement intéressant composé de plusieurs bâtiments secondaires anciens bien entretenus et d'une maison ancienne. Hangar à toit à deux versants droits doté d'un porche couvert à l'avant et d'un appentis à l'arrière. Excellente authenticité : planches de bois verticales et horizontales, fenêtres à carreaux en bois, portes en bois, chambranles, bardeaux de bois sur la toiture, couleurs rouge et blanche typiques.

N° 2017_33025_CHUT_0376_C_08
Matricule 4540-96-9891
X,Y 46.411586, -71.264765

Adresse		Municipalité
376	Chutes (rang des)	Saint-Patrice-de-Beaurivage (33025)

Typologie fonctionnelle	Typologie formelle	Année(s) ou période de construction
remise	à toit à deux versants droits	entre 1880-1930

État physique	État d'authenticité	Évaluation patrimoniale
Excellent	État complet	Supérieure

Commentaires

Dans la campagne de Saint-Patrice-de-Beaurivage, compris dans un ensemble de ferme particulièrement intéressant composé de plusieurs bâtiments secondaires anciens bien entretenus et d'une maison ancienne. Petit bâtiment à toit à deux versants droits à fonction indéterminée. Excellente authenticité : planches de bois verticales, fenêtres à carreaux en bois, porte en bois, chambranles, bardeaux de bois sur la toiture, couleurs rouge et blanche typiques.

N° 2017_33025_CHUT_0376_D_01
Matricule 4540-96-9891
X,Y 46.411586, -71.264765

Adresse		Municipalité
376	Chutes (rang des)	Saint-Patrice-de-Beaurivage (33025)

Typologie fonctionnelle	Typologie formelle	Année(s) ou période de construction
hangar	à toit à deux versants droits	entre 1880-1930

État physique	État d'authenticité	Évaluation patrimoniale
Excellent	État complet	Supérieure

Commentaires

Dans la campagne de Saint-Patrice-de-Beaurivage, compris dans un ensemble de ferme particulièrement intéressant composé de plusieurs bâtiments secondaires anciens bien entretenus et d'une maison ancienne. Deux bâtiments contigus possédant des toitures à deux versants droits à fonction indéterminée. Excellente authenticité : planches de bois verticales, portes à glissière en bois, bardeaux de bois sur la toiture, couleurs rouge et blanche typiques.

N° 2017_33025_CHUT_0376_E_02
Matricule 4540-96-9891
X,Y 46.411586, -71.264765

Adresse		Municipalité
376	Chutes (rang des)	Saint-Patrice-de-Beaurivage (33025)

Typologie fonctionnelle	Typologie formelle	Année(s) ou période de construction
hangar	à toit en appentis	entre 1890-1940

État physique	État d'authenticité	Évaluation patrimoniale
Excellent	État complet	Supérieure

Commentaires

Dans la campagne de Saint-Patrice-de-Beaurivage, compris dans un ensemble de ferme particulièrement intéressant composé de plusieurs bâtiments secondaires anciens bien entretenus et d'une maison ancienne. Bâtiment avec toit en appentis, probablement un hangar. Excellente authenticité : planches de bois horizontales et verticales, portes à battants en bois, couleurs rouge et blanche typiques.

N° 2017_33025_CHUT_0380_08
Matricule 4640-66-7067
X,Y 46.409793, -71.259386

Adresse		Municipalité
380	Chutes (rang des)	Saint-Patrice-de-Beaurivage (33025)

Typologie fonctionnelle	Typologie formelle	Année(s) ou période de construction
grange-étable	à toit brisé	entre 1920-1950

État physique	État d'authenticité	Évaluation patrimoniale
Travaux mineurs requis	Évolution harmonieuse	Bonne

Commentaires

Dans la campagne de Saint-Patrice-de-Beaurivage, derrière une maison ancienne. Imposante grange-étable à toit brisé avec un plan en T. Bonne authenticité : planches de bois verticales, fenêtres en bois à carreaux, chambranles, portes en bois. Transformations : tôle profilée sur le toit et pignons revêtus de papier-brique. Anciennement peint ou teint en blanc ou chaulé. **** Le numéro civique serait erroné.

N° 2017_33025_CRAI_0211_08
Matricule 4142-89-2632
X,Y 46.427988, -71.313569

Adresse		Municipalité
211	Craig (chemin)	Saint-Patrice-de-Beaurivage (33025)

Typologie fonctionnelle	Typologie formelle	Année(s) ou période de construction
grange-étable	à toit à deux versants droits	vers 1900-1920

État physique	État d'authenticité	Évaluation patrimoniale
Travaux mineurs requis	Transformations réversibles	Bonne

Commentaires

Dans la campagne de Saint-Patrice-de-Beaurivage, derrière une maison ancienne. Grange-étable plus que centenaire à toit à deux versants droits dont une partie de toit se prolonge pour couvrir une remise permettant d'abriter les machines agricoles. Bonne authenticité : revêtement de planches de bois verticales et de bardeaux de bois, pont d'accès en pierres des champs, fenêtre à carreaux en bois, porte piétonnière en bois. Transformation : tôle profilée sur le toit, quelques fenêtres et portes contemporaines. Toutes les composantes de bois mériteraient d'être peintes ou teintes pour en assurer la préservation. Ce bâtiment ne loge plus d'animaux. La ferme a été la propriété d'une famille Roger pendant plusieurs années. Communication personnelle : la propriétaire

N° 2017_33025_CRAI_0247_08
Matricule 4341-93-8504
X,Y 46.409108, -71.290029

Adresse		Municipalité
247	Craig (chemin)	Saint-Patrice-de-Beaurivage (33025)

Typologie fonctionnelle	Typologie formelle	Année(s) ou période de construction
grange-étable	à toit à deux versants droits	entre 1900-1940

État physique	État d'authenticité	Évaluation patrimoniale
Travaux mineurs requis	Évolution harmonieuse	Bonne

Commentaires

Dans la campagne de Saint-Patrice-de-Beaurivage, près d'une maison ancienne de style cubique, à proximité d'un vieux cimetière (de l'autre côté de la route). Imposante grange-étable avec plan en T. Bonne authenticité : planches de bois verticales, fenêtres à carreaux, contre-portes ajourées, pont d'accès en béton ou ciment sur la façade arrière. Belle couleur bleue sur une porte. Transformations : tôle profilée sur la toiture et porte à glissière contemporaine. Le revêtement était anciennement peint ou teint en blanc ou chaulé alors que les ouvertures et chambranles étaient bleus. Ce bâtiment ne loge plus d'animaux. *** L'adresse n'est peut-être pas exacte.

N° 2017_33025_CRAI_0251_02
Matricule 4340-49-0821
X,Y 46.403800, -71.291345

Adresse		Municipalité
251	Craig (chemin)	Saint-Patrice-de-Beaurivage (33025)

Typologie fonctionnelle	Typologie formelle	Année(s) ou période de construction
hangar	à toit à deux versants droits	entre 1880-1930

État physique	État d'authenticité	Évaluation patrimoniale
Travaux mineurs requis	Évolution harmonieuse	Bonne

Commentaires

Dans la campagne de Saint-Patrice-de-Beaurivage, compris dans un ensemble de ferme avec la moitié d'une ancienne grange-étable et d'une maison ancienne. Bâtiment à toit à deux versants droits ayant probablement servi de hangar. Bonne authenticité : planches de bois verticales, portes à glissières en bois, contre-porte en bois, chambranles, couleurs intéressantes, fondations en pierre. Transformation : tôle porfilée sur le toit. Anciennement. la toiture était revêtue de bardeaux de bois, toujours apparents sous la couverture de tôle. La gouttière se détache.

N° 2017_33025_CRAI_0259_A_01
Matricule 4439-59-2591
X,Y 46.395745, -71.285883

Adresse		Municipalité
259	Craig (chemin)	Saint-Patrice-de-Beaurivage (33025)

Typologie fonctionnelle	Typologie formelle	Année(s) ou période de construction
grange	à toit à deux versants droits	entre 1900-1950

État physique	État d'authenticité	Évaluation patrimoniale
Travaux mineurs requis	État complet	Bonne

Commentaires

Dans la campagne de Saint-Patrice-de-Beaurivage. Petite grange à toit à deux versants droits dotée d'un pont d'accès sur une façade latérale. Excellente authenticité : planches de bois verticales, bardeaux de bois sur la toiture, portes à battants en bois, paratonnerres. Anciennement, le revêtement était peint ou teint en blanc ou chaulé et les ouvertures étaient vertes. Toutes les composantes de bois ont besoin d'être reteintes ou repeintes pour en assurer la préservation.

N° 2017_33025_CRAI_0259_B_08
Matricule 4439-59-2591
X,Y 46.395745, -71.285883

Adresse		Municipalité
259	Craig (chemin)	Saint-Patrice-de-Beaurivage (33025)

Typologie fonctionnelle	Typologie formelle	Année(s) ou période de construction
hangar à machinerie	à toit à deux versants droits	entre 1900-1950

État physique	État d'authenticité	Évaluation patrimoniale
Travaux mineurs requis	État complet	Bonne

Commentaires

Dans la campagne de Saint-Patrice-de-Beaurivage. Hangar à machinerie avec un toit à deux versants droits encore aujourd'hui utilisé à cet effet et ayant aussi probablement servi de garage. Excellente authenticité : bardeaux de bois sur la toiture et les façades, portes à battants en bois, chambranles et planches cornières, fondations en pierre, fenêtre à carreaux en bois, portes en bois. Anciennement, le revêtement était peint ou teint en blanc ou chaulé et les ouvertures étaient vertes. Toutes les composantes de bois ont besoin d'être reteintes ou repeintes pour en assurer la préservation.

N° 2017_33025_GAUT_0618_A_08
Matricule 4841-41-6185
X,Y 46.409560, -71.234086

Adresse		Municipalité
618	Gauthier (avenue)	Saint-Patrice-de-Beaurivage (33025)

Typologie fonctionnelle	Typologie formelle	Année(s) ou période de construction
grange-étable	à toit brisé	entre 1930-1950

État physique	État d'authenticité	Évaluation patrimoniale
Menacé	Évolution harmonieuse	Bonne

Commentaires

Dans le village de Saint-Patrice-de-Beaurivage, près d'une autre grange-étable et d'une maison récente. Imposante grange-étable à toit brisé aux versants retroussés possédant un plan en L. Bonne authenticité : revêtement de bardeaux de bois, fenêtres à carreaux en bois, portes à glissière en bois, porte piétonnière en bois, chambranles, intéressants motifs peints sur les portes, campaniles et planches cornières. Anciennement peint en blanc et bleu. Transformation : tôle profilée sur le toit et des sections des façades, porte en acier, quelques fenêtres contemporaines. La préservation de ce bâtiment est menacée. Il n'est plus utilisé pour loger des animaux, manque d'entretien et des endroits à l'intérieur sont inondés.

N° 2017_33025_GAUT_0618_B_02
Matricule 4841-33-5380
X,Y 46.409696, -71.234493

Adresse		Municipalité
618	Gauthier (avenue)	Saint-Patrice-de-Beaurivage (33025)

Typologie fonctionnelle	Typologie formelle	Année(s) ou période de construction
grange-étable	à toit brisé	entre 1920-1950

État physique	État d'authenticité	Évaluation patrimoniale
Travaux mineurs requis	Évolution harmonieuse	Bonne

Commentaires

Dans le village de Saint-Patrice-de-Beaurivage, près d'une autre grange-étable et d'une maison récente. Grange-étable à toit brisé aux versants retroussés. Bonne authenticité : bardeaux de bois, planches de bois horizontales dans le pignon gauche, fenêtres à carreaux en bois, portes à glissière en bois, porte piétonnière en bois, chambranles. Transformation : tôle profilée sur le toit et sur les pignons.

N° 2017_33025_PRIR_0484_02_01
Matricule 4841-06-0932
X,Y 46.412003, -71.238739

Adresse		Municipalité
484	Principale (route)	Saint-Patrice-de-Beaurivage (33025)

Typologie fonctionnelle	Typologie formelle	Année(s) ou période de construction
atelier	à toit brisé	vers 1930-1950

État physique	État d'authenticité	Évaluation patrimoniale
Travaux mineurs requis	Évolution harmonieuse	Bonne

Commentaires

Dans le village de Saint-Patrice-de-Beaurivage, derrière une maison ancienne. Grand bâtiment à toit brisé abondamment fenêtré à la fonction indéterminée peut-être un ancien atelier ou une vaste grange-étable. Bonne authenticité : fenêtres anciennes à carreaux, portes en bois, chambranles, planches cornières. Le revêtement de papier-brique pourrait être d'origine. Transformation : tôle profilée sur le toit.

N° 2017_33025_STCH_0102_A_02
Matricule 4342-79-9298
X,Y 46.424004, -71.293296

Adresse		Municipalité
102	Saint-Charles (rang)	Saint-Patrice-de-Beaurivage (33025)

Typologie fonctionnelle	Typologie formelle	Année(s) ou période de construction
grange-étable	à toit à deux versants droits	en 1908

État physique	État d'authenticité	Évaluation patrimoniale
Travaux mineurs requis	Évolution harmonieuse	Bonne

Commentaires

Dans la campagne de Saint-Patrice-de-Beaurivage, compris dans un ensemble comprenant plusieurs bâtiments agricoles et une maison ancienne. Grange-étable à toit à deux versants droits avec un pont d'accès disposé sur une façade latérale. Bonne authenticité : planches de bois verticales, fenêtres à carreaux, portes en bois. Anciennement peinte en blanc. Transformation : tôle profilée sur le toit et portes contemporaines à battants. Ce bâtiment ne loge plus d'animaux et ne sert plus à des fins agricoles. Communication personnelle : Daniel Lapierre

N° 2017_33025_STCH_0132_01
Matricule 4841-37-0931
X,Y 46.412863, -71.234835

Adresse		Municipalité
132	Saint-Charles (rang)	Saint-Patrice-de-Beaurivage (33025)

Typologie fonctionnelle	Typologie formelle	Année(s) ou période de construction
atelier de menuiserie	à toit à deux versants droits	vers 1940

État physique	État d'authenticité	Évaluation patrimoniale
Bon/satisfaisant	Transformations réversibles	Bonne

Commentaires

Dans le village de Saint-Patrice-de-Beaurivage, derrière une maison ancienne. Long bâtiment à toit à deux versants droits anciennement utilisé comme atelier de menuiserie par Edgard Bilodeau. Le bâtiment aurait été construit vers 1940. Bonne authenticité : fenêtres à grands carreaux, portes en bois d'origine, chambranles, planches cornières, cheminée en tôle et campanile en tôle. Transformation : toiture revêtue de tôle profilée sur le toit et sur la façade, revêtement de papier-brique.

N° 2017_33025_STDA_0150_08
Matricule 4841-67-1040
X,Y 46.412983, -71.230846

Adresse		Municipalité
150	Saint-David (rang)	Saint-Patrice-de-Beaurivage (33025)

Typologie fonctionnelle	Typologie formelle	Année(s) ou période de construction
hangar	à toit brisé	entre 1930-1950

État physique	État d'authenticité	Évaluation patrimoniale
Bon/satisfaisant	Évolution harmonieuse	Bonne

Commentaires

Dans le village de Saint-Patrice-de-Beaurivage, derrière une maison construite entre les années 1930 et 1950. Bâtiment à toit brisé ayant probablement servi de garage, d'atelier ou de hangar. Bonne authenticité : revêtement en bardeaux de bois, portes à battants en bois, porte en bois qui mène aux combles, fenêtres avec des carreaux, chambranles et planches cornières. Transformation : tôle profilée sur le toit. Le revêtement de bardeaux de bois mériterait d'être teint à nouveau pour en assurer sa préservation.

N° 2017_33025_STDA_0157_02
Matricule 4941-28-6511
X,Y 46.412158, -71.221700

Adresse		Municipalité
157	Saint-David (rang)	Saint-Patrice-de-Beaurivage (33025)

Typologie fonctionnelle	Typologie formelle	Année(s) ou période de construction
poulailler	à toit à deux versants droits	en 1946

État physique	État d'authenticité	Évaluation patrimoniale
Travaux majeurs requis	Évolution harmonieuse	Bonne

Commentaires

Dans la campagne de Saint-Patrice-de-Beaurivage, près d'une maison construite dans les années 1940. Long bâtiment à toit à deux versants droits, abondamment fenêtré, construit en 1946 pour servir de poulailler. Bonne authenticité : revêtement de papier-brique, fenêtres de bois à carreaux, chambranles, planches cornières. Transformation : tôle profilée sur le toit. La structure du bâtiment est passablement déformée et serait à redresser pour assurer la préservation de l'édifice. Les composantes de bois manquent de peinture. Des carreaux de fenêtres sont brisés. Communication personnelle : les propriétaires

N° 2017_33025_STJE_0595_A_06
Matricule 5141-71-7155
X,Y 46.407854, -71.188896

Adresse		Municipalité
595	Saint-Jean (rang)	Saint-Patrice-de-Beaurivage (33025)

Typologie fonctionnelle	Typologie formelle	Année(s) ou période de construction
grange-étable	à toit brisé	vers 1920-1930

État physique	État d'authenticité	Évaluation patrimoniale
Travaux mineurs requis	Évolution harmonieuse	Bonne

Commentaires

Dans la campagne de Saint-Patrice-de-Beaurivage, sur un vaste terrain disposé au sommet d'une montagne duquel les vues sur les Appalaches sont impressionnantes. Derrière une maison ancienne. Grange-étable à toit brisé aux versants courbés construite vers les années 1920-1930 et possédant un garnaud disposé de façon asymétrique sur la façade. Bonne authenticité : planches de bois verticales, fondations en pierres, porte piétonnière en bois, portes à battants en bois munies d'une porte-guichet, anciennement blanc et bleu. Transformations : plusieurs portes et fenêtres sont contemporaines, mais leur modèle convient au style du bâtiment, tôle profilée sur le toit. Communication personnelle : Luc Bissonnette

N° 2017_33007_BEAR_0205_08
Matricule 5037-81-6597
X,Y 46.372048, -71.200694

Adresse		Municipalité
205	Beaurivage (route)	Saint-Sylvestre (33007)

Typologie fonctionnelle	Typologie formelle	Année(s) ou période de construction
porcherie	à toit à deux versants droits	entre 1900-1940

État physique	État d'authenticité	Évaluation patrimoniale
Menacé	État complet	Bonne

Commentaires

Dans la campagne de Saint-Sylvestre, à l'arrière d'une maison ancienne. Bâtiment à toit à deux versants droits, probablement un ancien poulailler, porcherie ou autre fonction. Excellente authenticité : bardeaux de bois sur les façades et la toiture, campanile, fenêtres en bois, planches de bois verticales dans les pignons, chambranles et planches cornières. La préservation de ce bâtiment est menacée par le manque d'entretien. Toutes les composantes de bois ont besoin de peinture ou de teinture et plusieurs sont détériorées.

N° 2017_33007_CRAI_0620_A_08
Matricule 4334-83-4419
X,Y 46.345490, -71.291873

Adresse		Municipalité
620	Craig (chemin)	Saint-Sylvestre (33007)

Typologie fonctionnelle	Typologie formelle	Année(s) ou période de construction
grange	à toit à deux versants droits	vers 1930

État physique	État d'authenticité	Évaluation patrimoniale
Travaux mineurs requis	Évolution harmonieuse	Bonne

Commentaires

Dans la campagne de Saint-Sylvestre, sur le terrain d'une maison construite en 1842 et habitée par une famille irlandaise, les Cotter, depuis cinq générations. Bâtiment à toit à deux versants droits construit dans les années 1930 pour remplacer une grange plus ancienne qui avait été incendiée. Ce bâtiment aurait peut-être aussi loger des animaux. Bonne authenticité : bardeaux de bois sur les façades, fenêtres en bois à petits carreaux, porte piétonnière en bois, portes à battants en bois, chambranles, fondations en béton. Toutes les composantes de bois manquent de peinture ou de teinture. Transformation : tôle profilée sur le toit. Communication personnelle : Richard Cotter

N° 2017_33007_CRAI_0620_B_02
Matricule 4334-83-4419
X,Y 46.345490, -71.291873

Adresse		Municipalité
620	Craig (chemin)	Saint-Sylvestre (33007)

Typologie fonctionnelle	Typologie formelle	Année(s) ou période de construction
hangar	à toit à deux versants droits	avant 1930

État physique	État d'authenticité	Évaluation patrimoniale
Travaux mineurs requis	Évolution harmonieuse	Bonne

Commentaires

Dans la campagne de Saint-Sylvestre, sur le terrain d'une maison construite en 1842 et habitée par une famille irlandaise, les Cotter, depuis cinq générations. Hangar à toit à deux versants droits construit avant les années 1930 servant à remiser des voitures et autres objets, se trouvant à côté d'un autre petit bâtiment secondaire ancien qui aurait pu servir de laiterie, de remise ou autre. Bonne authenticité : planches de bois verticales, portes à battants en bois, portes à glissière en bois. Ce bâtiment manque d'entretien. Anciennement peint ou teint en blanc ou chaulé et ouverture de fenêtre peinte en rouge. Transformation : tôle profilée sur le toit. Toutes les composantes de bois manquent de peinture, la fenêtre est complètement détériorée. La tôle de la toiture est rouillée.

N° 2017_33007_STAN_1350_08
Matricule 4135-54-5114
X,Y 46.355429, -71.322053

Adresse		Municipalité
1350	Saint-André (route)	Saint-Sylvestre (33007)

Typologie fonctionnelle	Typologie formelle	Année(s) ou période de construction
hangar	à toit brisé	entre 1920-1950

État physique	État d'authenticité	Évaluation patrimoniale
Travaux mineurs requis	Évolution harmonieuse	Bonne

Commentaires

Dans la campagne de Saint-Sylvestre, près de la route. Hangar à toit brisé. Bonne authenticité : revêtement de planches de bois verticales, portes à battants en bois, couleur rouge sang de boeuf. Transformation: tôle profilée sur le toit.

N° 2017_33007_STJE_0411_A_02
Matricule 5238-48-3516
X,Y 46.387289, -71.181620

Adresse		Municipalité
411	Saint-Jean (rang)	Saint-Sylvestre (33007)

Typologie fonctionnelle	Typologie formelle	Année(s) ou période de construction
grange-étable	à toit brisé	entre 1900-1940

État physique	État d'authenticité	Évaluation patrimoniale
Travaux mineurs requis	Transformations réversibles	Bonne

Commentaires

Dans la campagne de Saint-Sylvestre, compris dans un ensemble de ferme comprenant plusieurs bâtiments secondaires et une maison de ferme. Grange-étable à toit brisé possédant un pont d'accès central. Bonne authenticité : planches de bois verticales, fenêtres à carreaux en bois, campaniles, porte piétonnière en bois, chambranles, portes à battants en bois, paratonnerres. Anciennement peint en blanc et bleu. Transformation : tôle profilée sur le toit et sur une façade latérale. Les composantes de bois manquent de peinture. La tôle de la toiture est rouillée.

N° 2017_33007_STJE_0411_B_08
Matricule 5238-48-3516
X,Y 46.387289, -71.181620

Adresse		Municipalité
411	Saint-Jean (rang)	Saint-Sylvestre (33007)

Typologie fonctionnelle	Typologie formelle	Année(s) ou période de construction
hangar	à toit à deux versants droits	entre 1900-1940

État physique	État d'authenticité	Évaluation patrimoniale
Menacé	État complet	Bonne

Commentaires

Dans la campagne de Saint-Sylvestre, compris dans un ensemble de ferme comprenant plusieurs bâtiments secondaires et une maison de ferme. Petit bâtiment à toit à deux versants droits avec lucarne en appentis. Fonction première indéterminée. Excellente authenticité : bardeaux de bois sur les façades et la toiture, fenêtres à carreaux en bois, chambranles, planches cornières, porte en bois. Toutes les composantes de bois manquent de peinture ou de teinture, des carreaux sont brisés. La préservation de ce bâtiment est grandement menacée par le manque d'entretien.

N° 2017_33007_STJE_0421_A_02
Matricule 5238-39-3967
X,Y 46.388308, -71.182556

Adresse		Municipalité
421	Saint-Jean (rang)	Saint-Sylvestre (33007)

Typologie fonctionnelle	Typologie formelle	Année(s) ou période de construction
hangar	à toit à deux versants droits	entre 1900-1940

État physique	État d'authenticité	Évaluation patrimoniale
Bon/satisfaisant	État complet	Supérieure

Commentaires

Dans la campagne de Saint-Sylvestre, compris dans un ensemble de bâtiments secondaires bien entretenus et près d'une maison ancienne et d'une ancienne école de rang construite vers 1880. Bâtiment à toit à deux versants droits complété d'une remise en appentis, utilisé comme grange ou peut-être aussi comme hangar ayant servi à remiser les voitures d'été et d'hiver. Bonne authenticité : revêtement de bardeaux de bois sur la toiture, girouette, revêtement de planches de bois verticales, portes et fenêtres anciennes. Bâtiment bien entretenu.

N° 2017_33007_STJE_0421_B_08
Matricule 5238-39-3967
X,Y 46.388308, -71.182556

Adresse		Municipalité
421	Saint-Jean (rang)	Saint-Sylvestre (33007)

Typologie fonctionnelle	Typologie formelle	Année(s) ou période de construction
hangar à bois	à toit à deux versants droits	entre 1900-1940

État physique	État d'authenticité	Évaluation patrimoniale
Excellent	Évolution harmonieuse	Bonne

Commentaires

Dans la campagne de Saint-Sylvestre, compris dans un ensemble de bâtiments secondaires bien entretenus, près d'une maison ancienne et d'une ancienne école de rang construite vers 1880. Bâtiment à toit à deux versants droits utilisé comme hangar à bois. Bonne authenticité : porte en bois, revêtement de bardeaux de bois sur la toiture, planches cornières, revêtement de bardeaux d'asphalte peint. Bâtiment bien entretenu.

N° 2017_33007_STJE_0421_C_02
Matricule 5238-39-3967
X,Y 46.388308, -71.182556

Adresse		Municipalité
421	Saint-Jean (rang)	Saint-Sylvestre (33007)

Typologie fonctionnelle	Typologie formelle	Année(s) ou période de construction
poulailler	à toit à deux versants droits	entre 1900-1940

État physique	État d'authenticité	Évaluation patrimoniale
Excellent	Évolution harmonieuse	Supérieure

Commentaires

Dans la campagne de Saint-Sylvestre, compris dans un ensemble de bâtiments secondaires bien entretenus et près d'une maison ancienne et d'une ancienne école de rang construite vers 1880. Bâtiment à toit à deux versants droits utilisé comme poulailler. Excellente authenticité : revêtement de planches de bois verticales, porte en bois, chambranles, planches cornière, porte en bois, fenêtres à carreaux en bois. Bâtiment bien entretenu. Transformation : tôle profilée sur le toit.

N° 2017_33007_STJO_0401_A_02
Matricule 5439-25-1039
X,Y 46.393765, -71.156347

Adresse		Municipalité
401	Saint-José (rang)	Saint-Sylvestre (33007)

Typologie fonctionnelle	Typologie formelle	Année(s) ou période de construction
grange-étable	à toit à deux versants droits	entre 1900-1940

État physique	État d'authenticité	Évaluation patrimoniale
Bon/satisfaisant	Évolution harmonieuse	Supérieure

Commentaires

Dans la campagne de Saint-Sylvestre, compris dans un ensemble agricole composé de plusieurs bâtiments secondaires anciens bien conservés et d'une maison probablement construite vers 1850. Imposante grange-étable à toit à deux versants droits dotée d'un garnaud couvert et d'un pont d'accès en pierres des champs sur une façade latérale. Excellente authenticité : bardeaux de bois sur la toiture, revêtement de planches de bois verticales et de bardeaux de bois, fenêtres en bois, ouvertures d'aération en losange, chambranles, couleurs rouge et blanche, portes à battants en bois munies d'une porte-guichet, paratonnerres. Transformations : volume annexe de la façade gauche revêtu de tôle profilée et quelques ouvertures contemporaines. Bâtiment bien entretenu.

N° 2017_33007_STJO_0401_B_02
Matricule 5439-25-1039
X,Y 46.393765, -71.156347

Adresse		Municipalité
401	Saint-José (rang)	Saint-Sylvestre (33007)

Typologie fonctionnelle	Typologie formelle	Année(s) ou période de construction
garage	à toit à deux versants droits	entre 1900-1940

État physique	État d'authenticité	Évaluation patrimoniale
Bon/satisfaisant	Évolution harmonieuse	Supérieure

Commentaires

Dans la campagne de Saint-Sylvestre, compris dans un ensemble agricole composé de plusieurs bâtiments secondaires anciens bien conservés et d'une maison probablement construite vers 1850. Hangar à toit à deux versants droits utilisé pour remiser les voitures ou garage muni d'un appentis couvert percé de portes pour faire entrer les voitures. Excellente authenticité : revêtement extérieur en planches de bois verticales, bardeaux de bois sur la toiture, portes en bois, couleurs rouge et blanche. Bâtiment bien entretenu.

N° 2017_33007_STJO_0401_C_02
Matricule 5439-25-1039
X,Y 46.393765, -71.156347

Adresse		Municipalité
401	Saint-José (rang)	Saint-Sylvestre (33007)

Typologie fonctionnelle	Typologie formelle	Année(s) ou période de construction
atelier	à toit à deux versants droits	entre 1900-1940

État physique	État d'authenticité	Évaluation patrimoniale
Bon/satisfaisant	Évolution harmonieuse	Supérieure

Commentaires

Dans la campagne de Saint-Sylvestre, compris dans un ensemble agricole composé de plusieurs bâtiments secondaires anciens bien conservés et d'une maison construite vers 1850. Bâtiment à toit à deux versants droits, ayant probablement servi d'atelier pour réparer les outils, de forge ou de poulailler. Excellente authenticité : revêtement de planches de bois verticales, fenêtres à carreaux en bois, portes à battants en bois, cheminée, couleurs rouge et blanche, trappe pour accéder aux combles. Bâtiment bien entretenu.

N° 2017_33007_STMO_1087_A_02
Matricule 4735-82-7760
X,Y 46.354615, -71.239314

Adresse		Municipalité
1087	Sainte-Marie Ouest (rang)	Saint-Sylvestre (33007)

Typologie fonctionnelle	Typologie formelle	Année(s) ou période de construction
grange-étable	à toit asymétrique	entre 1830-1840

État physique	État d'authenticité	Évaluation patrimoniale
Bon/satisfaisant	Évolution harmonieuse	Supérieure

Commentaires

Dans la campagne de Saint-Sylvestre, compris dans un ensemble comprenant plusieurs bâtiments secondaires anciens et un bungalow. Imposante grange-étable à toit à deux versants droits dotée d'appentis latéraux. L'aspect de ce bâtiment est le résultat d'agrandissement successifs. Excellente authenticité: revêtement extérieur de planches de bois verticales et de bardeaux de bois, bardeaux de bois sur un versant de la toiture, campanile, chambranles, fenêtres à carreaux en bois. Transformation : tôle profilée sur le versant arrière de la toiture et sur l'appentis à gauche, quelques fenêtres et portes sont contemporaines. Toutes les composantes de bois manquent de peinture. Communication personnelle : le propriétaire. Selon le Patrimoine culturel de Saint-Sylvestre, ce bâtiment fut construit entre 1830 et 1840.

N° 2017_33007_STMO_1087_B_02
Matricule 4735-82-7760
X,Y 46.354615, -71.239314

Adresse		Municipalité
1087	Sainte-Marie Ouest (rang)	Saint-Sylvestre (33007)

Typologie fonctionnelle	Typologie formelle	Année(s) ou période de construction
remise	à toit à deux versants droits	entre 1900-1940

État physique	État d'authenticité	Évaluation patrimoniale
Travaux mineurs requis	Transformations réversibles	Supérieure

Commentaires

Dans la campagne de Saint-Sylvestre, compris dans un ensemble comprenant plusieurs bâtiments secondaires anciens et un bungalow. Petit bâtiment à toit à deux versants droits à fonction indéterminée, peut-être une ancienne laiterie, remise ou porcherie. Excellente authenticité : planches de bois verticales, bardeaux de bois sur la toiture. Transformation : porte contemporaine.

N° 2017_33007_STMO_1087_C_02
Matricule 4735-82-7760
X,Y 46.354615, -71.239314

Adresse		Municipalité
1087	Sainte-Marie Ouest (rang)	Saint-Sylvestre (33007)

Typologie fonctionnelle	Typologie formelle	Année(s) ou période de construction
hangar	à toit à deux versants droits	entre 1900-1940

État physique	État d'authenticité	Évaluation patrimoniale
Travaux mineurs requis	Transformations réversibles	Bonne

Commentaires

Dans la campagne de Saint-Sylvestre, compris dans un ensemble comprenant plusieurs bâtiments secondaires anciens et un bungalow. Hangar à toit à deux versants droits utilisé pour remiser les voitures ou garage muni d'un appentis couvert percé de portes pour faire entrer les voitures. Bonne authenticité : planches de bois verticales, couleurs rouge et blanche, portes à glissière en bois, fenêtres à carreaux en bois. Transformation : l'appentis greffé à la façade gauche n'est peut-être pas tellement ancien. Quelques composantes de bois manquent de peinture.

N° 2017_33007_STMO_1369_08
Matricule 4634-50-1667
X,Y 46.343830, -71.257040

Adresse		Municipalité
1369	Sainte-Marie Ouest (rang)	Saint-Sylvestre (33007)

Typologie fonctionnelle	Typologie formelle	Année(s) ou période de construction
grange-étable	à toit à deux versants droits	entre 1900-1940

État physique	État d'authenticité	Évaluation patrimoniale
Travaux mineurs requis	Évolution harmonieuse	Bonne

Commentaires

Dans la campagne de Saint-Sylvestre, derrière une maison construite en 1828. Grange-étable à toit à deux versants droits doté d'un coyau de faîtage au niveau du pignon droit et d'un garnaud central. Bonne authenticité : revêtement de planches de bois horizontales et de bardeaux de bois, portes en bois avec motifs croisés, chambranles, planches cornières, fenêtres à carreaux en bois, ouverture en losange au niveau des pignons. Transformations : tôle profilée sur le toit et portes contemporaines. Toutes les composantes de bois manquent de peinture. Le bâtiment sert aujourd'hui à loger des chevaux.

N° 2017_33017_11RA_0538_02
Matricule 2934-67-3841
X,Y 46.349345, -71.474212

Adresse		Municipalité
538	11e Rang	Sainte-Agathe-de-Lotbinière (33017)

Typologie fonctionnelle	Typologie formelle	Année(s) ou période de construction
grange-étable	à toit asymétrique	entre 1890-1940

État physique	État d'authenticité	Évaluation patrimoniale
Travaux mineurs requis	Évolution harmonieuse	Bonne

Commentaires

Dans la campagne de Sainte-Agathe-de-Lotbinière, derrière une maison ancienne. Grange-étable à toit à deux versants droits dotée d'appentis à l'avant et à l'arrière ainsi que d'un pont d'accès en pierre. Bonne authenticité : planches de bois verticales, pignons en bardeaux de bois, ouvertures d'aération en losange, portes à glissière en bois. Transformation : tôle profilée sur le toit, porte piétonnière en acier et quelques fenêtres contemporaines. Toutes les composantes de bois manquent de peinture ou de teinture.

N° 2017_33017_12RA_1167_B_02
Matricule 3032-43-1415
X,Y 46.328601, -71.465461

Adresse		Municipalité
1167	12e Rang	Sainte-Agathe-de-Lotbinière (33017)

Typologie fonctionnelle	Typologie formelle	Année(s) ou période de construction
poulailler	à toit à deux versants droits	entre 1900-1950

État physique	État d'authenticité	Évaluation patrimoniale
Travaux mineurs requis	État complet	Bonne

Commentaires

Dans la campagne de Sainte-Agathe-de-Lotbinière, compris dans un ensemble de ferme comprenant une maison plus que centenaire en pièce sur pièce et plusieurs autres bâtiments secondaires. Ancien poulailler à toit à deux versants droits. Excellente authenticité : bardeaux de bois sur les façades et le toit, portes en bois, fenêtres à carreaux en bois, chambranles, planches cornières,anciennement blanc et rouge, trappe en bois pour accéder aux combles. Toutes les composantes de bois manquent de peinture ou de teinture. La ferme a appartenu à plusieurs générations de Gagné. Communication personnelle : Hélène Fortier et Gilbert Fournier

N° 2017_33017_ARMG_0319_02
Matricule 3840-27-9820
X,Y 46.403489, -71.364928

Adresse		Municipalité
319	Armagh (rang)	Sainte-Agathe-de-Lotbinière (33017)

Typologie fonctionnelle	Typologie formelle	Année(s) ou période de construction
grange-étable	à toit asymétrique	vers 1909-1910

État physique	État d'authenticité	Évaluation patrimoniale
Travaux mineurs requis	Transformations réversibles	Bonne

Commentaires

Dans la campagne de Sainte-Agathe-de-Lotbinière, derrière une maison ancienne. Imposante grange-étable à toit asymétrique dotée d'un garnaud central et d'un pont d'accès. Elle aurait été construite vers 1909-1910, peu de temps après que Louis Bédard construise sa maison (toujours existante sur le site). Bonne authenticité : bardeaux de bois sur la toiture, fenêtres à carreaux en bois, portes à battants en bois munies d'une porte-guichet, ouvertures d'aération en losange. Transformations : tôle profilée sur des sections des façades. Toutes les composantes de bois manquent de peinture ou de teinture. Ce bâtiment ne loge plus d'animaux et ne semble plus servir à des fins agricoles. Communication personnelle : Maurice Bédard

N° 2017_33017_ARMG_0365_02
Matricule 3939-72-4828
X,Y 46.389709, -71.345910

Adresse		Municipalité
365	Armagh (rang)	Sainte-Agathe-de-Lotbinière (33017)

Typologie fonctionnelle	Typologie formelle	Année(s) ou période de construction
atelier	à toit brisé	en 1950

État physique	État d'authenticité	Évaluation patrimoniale
Excellent	Évolution harmonieuse	Bonne

Commentaires

Dans la campagne de Sainte-Agathe-de-Lotbinière. Bâtiment à toit brisé, doté de trois lucarnes en appentis, construit en 1950. La date 1950 est inscrite sur le pignon du toit. Excellente authenticité : revêtement de bardeaux de bois sur les façades et sur la toiture, fenêtres à carreaux, portes en bois, chambranles, planches cornières, couleurs rouge et blanche. Bâtiment très bien entretenu. Transformations : les portes ne semblent pas d'origine.

N° 4039-35-9660_P11 MRC de Lotbinière
Matricule 4039-35-9660
X,Y 46.392385, -71.337644

Adresse		Municipalité
305	Bernard (route)	Sainte-Agathe-de-Lotbinière (33017)

Typologie fonctionnelle	Typologie formelle	Année(s) ou période de construction
grange-étable	à toit asymétrique	entre 1890-1930

État physique	État d'authenticité	Évaluation patrimoniale
Travaux mineurs requis	Évolution harmonieuse	Bonne

Commentaires

Dans la campagne de Sainte-Agathe-de-Lotbinière, près d'une maison récente. Imposante grange-étable avec une toiture asymétrique et abondamment fenêtrée. Bonne authenticité : planches de bois verticales, fenêtres à carreaux en bois, chambranles peintes en rouge, portes en bois anciennes. Transformation : tôle profilée sur la toit et une porte contemporaine. Ce bâtiment ne loge plus d'animaux et ne semble plus servir à des fins agricoles.

N° 2017_33017_CHAM_0380_08
Matricule 4037-35-3590
X,Y 46.379754, -71.336244

Adresse		Municipalité
380	Champagne (chemin)	Sainte-Agathe-de-Lotbinière (33017)

Typologie fonctionnelle	Typologie formelle	Année(s) ou période de construction
grange-étable	à toit à deux versants droits	entre 1850-1900

État physique	État d'authenticité	Évaluation patrimoniale
Bon/satisfaisant	Évolution harmonieuse	Bonne

Commentaires

Dans la campagne de Sainte-Agathe-de-Lotbinière, située près d'un ruisseau et dans un petit hameau, l'ancien village de New Armagh, composé de quelques maisons et bâtiments de ferme. Grange-étable à toit à deux versants droits, complétée d'appentis à l'avant et l'arrière, et dont le style est inspiré de l'architecture agricole américaine. Bonne authenticité : fenêtres à carreaux en bois, imposant campanile central revêtu de bois, portes en bois, chambranles. Transformation : tôle profilée sur le toit et les façades.

N° 2017_33017_GOSF_0394_A_08
Matricule 3539-51-0112
X,Y 46.383892, -71.407981

Adresse		Municipalité
394	Gosford Est (rue)	Sainte-Agathe-de-Lotbinière (33017)

Typologie fonctionnelle	Typologie formelle	Année(s) ou période de construction
grange-étable	à toit brisé	en 1925

État physique	État d'authenticité	Évaluation patrimoniale
		Bonne

Commentaires

Dans le village de Sainte-Agathe-de-Lotbinière, compris dans un ensemble composé de plusieurs bâtiments secondaires et d'une maison construite en 1916. Imposante grange-étable à toit brisé, édifiée en 1925, et occupant une position intéressante dans le noyau villageois. Elle se trouve sur une ancienne ferme ayant appartenu à la famille Drouin pendant plusieurs générations. Bonne authenticité: bardeaux de bois, fenêtres à carreaux en bois, campaniles, chambranles, planches cornières, portes en bois, garnaud à l'arrière, plusieurs volumes annexes greffés sur différentes façades. Transformation : tôle profilée sur le toit. Ce bâtiment servirait encore pour l'élevage ou l'agriculture. Communication personnelle : Gérard Drouin

N° 2017_33017_GOSF_0394_B_08
Matricule 3539-51-0112
X,Y 46.383892, -71.407981

Adresse		Municipalité
394	Gosford Est (rue)	Sainte-Agathe-de-Lotbinière (33017)

Typologie fonctionnelle	Typologie formelle	Année(s) ou période de construction
hangar à machinerie	à toit à deux versants droits	entre 1880-1950

État physique	État d'authenticité	Évaluation patrimoniale
Travaux mineurs requis	Évolution harmonieuse	Bonne

Commentaires

Dans le village de Sainte-Agathe-de-Lotbinière, compris dans un ensemble composé de plusieurs bâtiments secondaires et d'une maison construite en 1916. Bâtiment à toit à deux versants droits, probablement un hangar pour les machines agricoles. Il se trouve sur une ancienne ferme ayant appartenu à la famille Drouin pendant plusieurs générations. Bonne authenticité: planches de bois à clin, porte en bois, couleurs rouge et blanche. Transformation : tôle profilée sur le toit. Les composantes de bois manquent de peinture. Communication personnelle : Gérard Drouin

N° 2017_33017_GOSF_0394_C_08
Matricule 3438-97-0410
X,Y 46.384309, -71.407870

Adresse		Municipalité
394	Gosford Est (rue)	Sainte-Agathe-de-Lotbinière (33017)

Typologie fonctionnelle	Typologie formelle	Année(s) ou période de construction
garage	à toit à deux versants droits	vers 1920-1930

État physique	État d'authenticité	Évaluation patrimoniale
Travaux mineurs requis	Évolution harmonieuse	Bonne

Commentaires

Dans le village de Sainte-Agathe-de-Lotbinière, compris dans un ensemble composé de plusieurs bâtiments secondaires et d'une maison construite en 1916. Garage à toit à deux versants droits. Il se trouve sur une ancienne ferme ayant appartenu à la famille Drouin pendant plusieurs générations. Bonne authenticité: bardeaux de bois, porte à glissière en bois, couleurs rouge et blanche, fenêtres à carreaux en bois, chambranles et planches cornières. Transformation : tôle profilée sur le toit. Les composantes de bois manquent de peinture. Communication personnelle : Gérard Drouin

N° 2017_33017_GOSF_0883_02_02
Matricule 3644-90-3022
X,Y 46.426950, -71.375369

Adresse		Municipalité
883	Gosford Est (rue)	Sainte-Agathe-de-Lotbinière (33017)

Typologie fonctionnelle	Typologie formelle	Année(s) ou période de construction
grange-étable	à toit brisé	vers 1946

État physique	État d'authenticité	Évaluation patrimoniale
Excellent	État complet	Supérieure

Commentaires

Dans la campagne de Sainte-Agathe-de-Lotbinière, à côté d'une maison édifiée en 1912. Grange-étable à toit brisé construite vers 1946 par Émile Fortier. La famille Fortier résida sur cette ferme pendant plusieurs décennies. Excellente authenticité : bardeaux de bois sur les façades, bardeaux de bois sur la toiture, fenêtres à carreaux, portes anciennes, chambranles, planches cornières, couleurs blanc et rouge. Ce bâtiment est parfaitement entretenu. Transformation : revêtement contemporain sur le pignon droit. Communication personnelle : Monique Morency

N° 2017_33017_GOSF_0948_A_01
Matricule 3641-89-3671
X,Y 46.414171, -71.384288

Adresse		Municipalité
948	Gosford Est (rue)	Sainte-Agathe-de-Lotbinière (33017)

Typologie fonctionnelle	Typologie formelle	Année(s) ou période de construction
atelier de menuiserie	à toit à deux versants courbés	entre 1840-1880

État physique	État d'authenticité	Évaluation patrimoniale
Travaux mineurs requis	Évolution harmonieuse	Bonne

Commentaires

Dans la campagne de Sainte-Agathe-de-Lotbinière, à côté d'une maison de pièces sur pièces érigée entre 1840 et 1880 et près d'autres bâtiments secondaires. Bâtiment à toit à deux versants courbés qui aurait été une maison de colonisation transformée en atelier de menuiserie. Bonne authenticité : planches de bois verticales, fenêtres à carreaux à guillotine, porte en bois, chambranles. Transformation : tôle profilée sur la toiture. Le revêtement de bois mériterait d'être peint ou teint pour assurer sa préservation.

N° 2017_33017_GOSF_0950_B_08_01
Matricule 3741-31-1559
X,Y 46.412041, -71.384731

Adresse		Municipalité
950	Gosford Est (rue)	Sainte-Agathe-de-Lotbinière (33017)

Typologie fonctionnelle	Typologie formelle	Année(s) ou période de construction
hangar	à toit à deux versants droits	entre 1900-1950

État physique	État d'authenticité	Évaluation patrimoniale
Travaux mineurs requis	Évolution harmonieuse	Bonne

Commentaires

Dans la campagne de Sainte-Agathe-de-Lotbinière, près d'une résidence et d'une grange-étable ancienne. Bâtiment à toit à deux versants droits à fonction indéterminée. Bonne authenticité : bardeaux de bois sur les façades, porte à glissière, fenêtres à carreaux en bois, porte piétonnière en bois, chambranles et planches cornières. Transformation: tôle profilée sur la toiture et quelques fenêtres contemporaines. Anciennement blanc et rouge. La section arrière de ce bâtiment semble avoir servi ou sert encore de poulailler. Le revêtement de bois et les fenêtres manquent de peinture ou de teinture.

N° 2017_33017_GOSF_0950_A_02
Matricule 3741-31-1559
X,Y 46.412041, -71.384731

Adresse		Municipalité
950	Gosford Est (rue)	Sainte-Agathe-de-Lotbinière (33017)

Typologie fonctionnelle	Typologie formelle	Année(s) ou période de construction
grange-étable	à toit à deux versants droits	entre 1890-1940

État physique	État d'authenticité	Évaluation patrimoniale
Travaux mineurs requis	Évolution harmonieuse	Bonne

Commentaires

Dans la campagne de Sainte-Agathe-de-Lotbinière, près d'une résidence et d'un autre bâtiment secondaire ancien. Grange-étable à toit à deux versants droits. Bonne authenticité : planches de bois verticales et bardeaux de bois sur les façades, portes à battants munies d'une porte-guichet, fenêtres à carreaux en bois, porte piétonnière à panneaux, anciennes couleurs rouge et blanche, chambranles et planches cornières. Transformation: tôle profilée sur la toiture. Toutes les composantes de bois manquent de peinture ou de teinture.

N° 2017_33017_GOSF_0957_A_08
Matricule 3540-29-5604
X,Y 46.398909, -71.397068

Adresse		Municipalité
957	Gosford Est (rue)	Sainte-Agathe-de-Lotbinière (33017)

Typologie fonctionnelle	Typologie formelle	Année(s) ou période de construction
grange-étable	à toit à deux versants droits	entre 1880-1940

État physique	État d'authenticité	Évaluation patrimoniale
Excellent	Évolution harmonieuse	Bonne

Commentaires

Dans la campagne de Sainte-Agathe-de-Lotbinière, compris dans un intéressant ensemble de ferme composé de plusieurs bâtiments anciens. Grange-étable à toit à deux versants droits. Bonne authenticité : revêtement de planches de bois verticales et de bardeaux de bois, portes en bois, fenêtres à carreaux, chambranles et planches cornières. Intéressants motifs géométriques sur les portes. Bâtiment bien entretenu. Transformation : la tôle profilée sur la toiture remplace un plus ancien revêtement de bardeaux de bois.

N° 2017_33017_GOSF_0957_B_02
Matricule 3540-29-5604
X,Y 46.398909, -71.397068

Adresse		Municipalité
957	Gosford Est (rue)	Sainte-Agathe-de-Lotbinière (33017)

Typologie fonctionnelle	Typologie formelle	Année(s) ou période de construction
hangar	à toit à deux versants droits	entre 1850-1940

État physique	État d'authenticité	Évaluation patrimoniale
Excellent	État complet	Supérieure

Commentaires

Dans la campagne de Sainte-Agathe-de-Lotbinière, compris dans un intéressant ensemble de ferme composé de plusieurs bâtiments anciens. Bâtiment à toit à deux versants droits ayant probablement été utilisé pour remiser les voitures d'été et d'hiver et peut-être d'atelier de réparation munie d'une petite forge. Excellente authenticité : revêtement de planches de bois verticales et de bardeaux de bois, portes en bois, fenêtres à carreaux, chambranles, planches cornières, cheminée. Intéressants motifs géométriques sur la porte. Bâtiment bien entretenu.

N° 2017_33017_GOSF_0957_C_02
Matricule 3540-29-5604
X,Y 46.398909, -71.397068

Adresse		Municipalité
957	Gosford Est (rue)	Sainte-Agathe-de-Lotbinière (33017)

Typologie fonctionnelle	Typologie formelle	Année(s) ou période de construction
garage	à toit à deux versants droits	vers 1920-1940

État physique	État d'authenticité	Évaluation patrimoniale
Excellent	État complet	Supérieure

Commentaires

Dans la campagne de Sainte-Agathe-de-Lotbinière, compris dans un intéressant ensemble de ferme composé de plusieurs bâtiments anciens. Bâtiment à toit à deux versants droits ayant probablement été utilisé comme garage. Excellente authenticité : revêtement de bardeaux de bois sur la toiture et les façades, portes à battants en bois, planches cornières. Intéressants motifs géométriques sur la porte. Bâtiment bien entretenu.

N° 2017_33017_GOSF_0968_A_06_02
Matricule 3641-31-7420
X,Y 46.406336, -71.389827

Adresse		Municipalité
968	Gosford Est (rue)	Sainte-Agathe-de-Lotbinière (33017)

Typologie fonctionnelle	Typologie formelle	Année(s) ou période de construction
grange-étable	à toit à deux versants courbés	entre 1850-1890

État physique	État d'authenticité	Évaluation patrimoniale
Travaux mineurs requis	État complet	Bonne

Commentaires

Dans la campagne de Sainte-Agathe-de-Lotbinière, compris dans un intéressant ensemble de ferme composé de plusieurs bâtiments anciens et d'une maison de 1884 originellement utilisée comme cuisine d'été pour le premier presbytère de Sainte-Agathe-de-Lotbinière. Cette ferme a été la propriété de la famille Rouillard. Grange-étable à toit à deux versants courbés. Excellente authenticité : revêtement de bardeaux de bois sur les façades et la toiture, planches de bois verticales, chambranles, planches cornières, fenêtres à carreaux en bois, couleurs rouge et blanche. Toutes les composantes de bois manquent de peinture ou de teinture.

N° 2017_33017_GOSF_0968_B_08
Matricule 3641-31-7420
X,Y 46.406336, -71.389827

Adresse		Municipalité
968	Gosford Est (rue)	Sainte-Agathe-de-Lotbinière (33017)

Typologie fonctionnelle	Typologie formelle	Année(s) ou période de construction
hangar	à toit à deux versants droits	entre 1850-1950

État physique	État d'authenticité	Évaluation patrimoniale
Travaux mineurs requis	État complet	Supérieure

Commentaires

Dans la campagne de Sainte-Agathe-de-Lotbinière, compris dans un intéressant ensemble de ferme composé de plusieurs bâtiments anciens et d'une maison de 1884 originellement utilisée comme cuisine d'été pour le premier presbytère de Sainte-Agathe-de-Lotbinière. Cette ferme a été la propriété de la famille Rouillard. Bâtiment à toit à deux versants droits à fonction indéterminée. Excellente authenticité : revêtement de bardeaux de bois sur les façades et la toiture, chambranles, planches cornières, fenêtres à carreaux en bois, couleurs rouge et blanche. Toutes les composantes de bois manquent de peinture ou de teinture.

N° 2017_33017_GOSF_0968_C_02
Matricule 3641-31-7420
X,Y 46.406336, -71.389827

Adresse		Municipalité
968	Gosford Est (rue)	Sainte-Agathe-de-Lotbinière (33017)

Typologie fonctionnelle	Typologie formelle	Année(s) ou période de construction
poulailler	à toit à deux versants droits	entre 1850-1950

État physique	État d'authenticité	Évaluation patrimoniale
Travaux mineurs requis	État complet	Supérieure

Commentaires

Dans la campagne de Sainte-Agathe-de-Lotbinière, compris dans un intéressant ensemble de ferme composé de plusieurs bâtiments anciens et d'une maison de 1884 originellement utilisée comme cuisine d'été pour le premier presbytère de Sainte-Agathe-de-Lotbinière. Long bâtiment à toit à deux versants droits dont une partie a servi de poulailler. Excellente authenticité: revêtu entièrement de bois (bardeaux et planches verticales), portes en bois et fenêtre à carreaux en bois, chambranles, planches cornières, couleurs rouge et blanche. Toutes les composantes de bois manquent de peinture ou de teinture. Cette ferme a été la propriété de la famille Rouillard.

N° 2017_33017_GOSF_0984_A_02
Matricule 3539-87-0559
X,Y 46.393601, -71.399126

Adresse		Municipalité
984	Gosford Est (rue)	Sainte-Agathe-de-Lotbinière (33017)

Typologie fonctionnelle	Typologie formelle	Année(s) ou période de construction
grange-étable	à toit à deux versants droits	vers 1867

État physique	État d'authenticité	Évaluation patrimoniale
Travaux mineurs requis	Évolution harmonieuse	Supérieure

Commentaires

Dans la campagne de Sainte-Agathe-de-Lotbinière, compris dans un intéressant ensemble de ferme composé de plusieurs bâtiments anciens. Grange-étable à toit à deux versants droits dotée d'appentis à l'avant et l'arrière qui aurait été construite vers 1867 sur une ferme qui a appartenu longtemps à plusieurs générations de la famille Gagné. Bonne authenticité : revêtement de planches de bois verticales, fenêtres à carreaux en bois, couleurs rouge et blanche, chambranles, porte en bois. Certaines sections de la structure sont composées de madriers sur madriers, racine d'arbre qui sert d'équerre et quelques poutres équarries avec un outil manuel. Transformations : tôle profilée sur le toit et sur des sections des façades ainsi que des portes contemporaines. Toutes les composantes de bois manquent de peinture ou de teinture. Ce bâtiment ne loge plus d'animaux et n'est plus utilisé à des fins agricoles. Communication personnelle : Yvon Boislard

N° 2017_33017_GOSF_0984_B_06
Matricule 3539-87-0559
X,Y 46.393601, -71.399126

Adresse		Municipalité
984	Gosford Est (rue)	Sainte-Agathe-de-Lotbinière (33017)

Typologie fonctionnelle	Typologie formelle	Année(s) ou période de construction
porcherie	à toit à deux versants droits	entre 1900-1950

État physique	État d'authenticité	Évaluation patrimoniale
Travaux mineurs requis	État complet	Supérieure

Commentaires

Dans la campagne de Sainte-Agathe-de-Lotbinière, compris dans un intéressant ensemble de ferme composé de plusieurs bâtiments anciens. Bâtiment à toit à deux versants droits ayant servi de porcherie sur une ferme qui a appartenu longtemps à plusieurs générations de la famille Gagné. Bonne authenticité : revêtement de bardeaux de bois sur les façades et la toiture, fenêtres à carreaux en bois, couleurs rouge et blanche, chambranles, planches cornières, portes en bois. Toutes les composantes de bois manquent de peinture ou de teinture et plusieurs sont détériorées. Communication personnelle : Yvon Boislard

N° 2017_33017_GOSF_0984_C_01
Matricule 3539-87-0559
X,Y 46.393601, -71.399126

Adresse		Municipalité
984	Gosford Est (rue)	Sainte-Agathe-de-Lotbinière (33017)

Typologie fonctionnelle	Typologie formelle	Année(s) ou période de construction
laiterie	à toit à deux versants droits	entre 1900-1950

État physique	État d'authenticité	Évaluation patrimoniale
Travaux mineurs requis	État complet	Supérieure

Commentaires

Dans la campagne de Sainte-Agathe-de-Lotbinière, compris dans un intéressant ensemble de ferme composé de plusieurs bâtiments anciens. Bâtiment à toit à deux versants droits ayant servi de laiterie sur une ferme qui a appartenu longtemps à plusieurs générations de la famille Gagné. Bonne authenticité : revêtement de bardeaux de bois sur la toiture, revêtement de planches à clin en bois, fenêtre en bois, couleurs rouge et blanche, chambranles, planches cornières, porte en bois. Toutes les composantes de bois manquent de peinture ou de teinture. Communication personnelle : Yvon Boislard

N° 2017_33017_GOSF_0984_D_08
Matricule 3539-87-0559
X,Y 46.393601, -71.399126

Adresse		Municipalité
984	Gosford Est (rue)	Sainte-Agathe-de-Lotbinière (33017)

Typologie fonctionnelle	Typologie formelle	Année(s) ou période de construction
hangar	à toit à deux versants droits	vers 1911

État physique	État d'authenticité	Évaluation patrimoniale
Travaux mineurs requis	État complet	Supérieure

Commentaires

Dans la campagne de Sainte-Agathe-de-Lotbinière, compris dans un intéressant ensemble de ferme composé de plusieurs bâtiments anciens. Bâtiment à toit à deux versants droits ayant servi de hangar pour remiser les voitures d'été et d'hiver, d'atelier de réparation et de petite forge. Le bâtiment est situé sur une ferme qui a appartenu longtemps à plusieurs générations de la famille Gagné. Peut-être construit en 1911 en raison de cette date inscrite sur une poutre à l'intérieur du bâtiment. Excellente authenticité : revêtement de bardeaux de bois sur la toiture et de planches de bois sur les façades, fenêtre en bois, couleurs rouge et blanche, chambranles, planches cornières, portes en bois. Toutes les composantes de bois manquent de peinture ou de teinture. Quelques planches du revêtement extérieur doivent être remplacées ou réparées. Communication personnelle : Yvon Boislard

N° 2017_33017_GOSF_0986_B_02
Matricule 3639-78-5332
X,Y 46.400975, -71.393285

Adresse		Municipalité
986	Gosford Est (rue)	Sainte-Agathe-de-Lotbinière (33017)

Typologie fonctionnelle	Typologie formelle	Année(s) ou période de construction
hangar à bois	à toit en appentis	vers 1920-1940

État physique	État d'authenticité	Évaluation patrimoniale
Travaux mineurs requis	Évolution harmonieuse	Bonne

Commentaires

Dans la campagne de Sainte-Agathe-de-Lotbinière, compris dans un intéressant ensemble de ferme composé de plusieurs bâtiments anciens et près d'une maison ancienne. Hangar à bois avec toit en appentis. Bonne authenticité : revêtement de bardeaux de bois et de planches de bois, fenêtres anciennes en bois, portes anciennes en bois, chambranles et planches cornières. Toutes les composantes de bois manquent de peinture ou de teinture. Anciennement peint en blanc et rouge.

N° 2017_33017_GOSF_0986_A_08_02
Matricule 3639-78-5332
X,Y 46.400975, -71.393285

Adresse		Municipalité
986	Gosford Est (rue)	Sainte-Agathe-de-Lotbinière (33017)

Typologie fonctionnelle	Typologie formelle	Année(s) ou période de construction
grange-étable	à toit à deux versants droits	entre 1850-1930

État physique	État d'authenticité	Évaluation patrimoniale
Travaux mineurs requis	État complet	Bonne

Commentaires

Dans la campagne de Sainte-Agathe-de-Lotbinière, compris dans un intéressant ensemble de ferme composé de plusieurs bâtiments anciens et près d'une maison ancienne. Grange-étable à toit à deux versants droits. Excellente authenticité : toute revêtue de bois (planches verticales sur les façades et bardeaux de bois sur la toiture), fenêtres anciennes en bois, portes anciennes en bois, motifs géométriques sur une porte. Toutes les composantes de bois manquent de peinture ou de teinture.

N° 2017_33017_STGE_0000_02
Matricule 3438-86-1259
X,Y 46.384153, -71.410014

Adresse		Municipalité
401	Gosford Ouest (rue)	Sainte-Agathe-de-Lotbinière (33017)

Typologie fonctionnelle	Typologie formelle	Année(s) ou période de construction
commerciale	à toit à deux versants droits	entre 1880-1940

État physique	État d'authenticité	Évaluation patrimoniale
Travaux mineurs requis	Évolution harmonieuse	Supérieure

Commentaires

Dans le village de Sainte-Agathe-de-Lotbinière, derrière une maison ancienne. Bâtiment de deux étages à toit à deux versants droits complété d'un volume annexe à toit en appentis à l'arrière. Ancien magasin spécialisé dans la vente de matériel agricole. Excellente authenticité : grandes fenêtres à carreaux, revêtement de bardeaux de bois sur la toiture et les façades, planches cornières, chambranles, portes en bois. Toutes les composantes de bois manquent de peinture. Communication personnelle : la propriétaire

N° 2017_33017_GOSF_0473_02
Matricule 3438-52-7813
X,Y 46.379852, -71.412690

Adresse		Municipalité
473	Gosford Ouest (rue)	Sainte-Agathe-de-Lotbinière (33017)

Typologie fonctionnelle	Typologie formelle	Année(s) ou période de construction
remise	à toit à deux versants droits	vers 1913

État physique	État d'authenticité	Évaluation patrimoniale
Bon/satisfaisant	Évolution harmonieuse	Bonne

Commentaires

Dans le village de Sainte-Agathe-de-Lotbinière, près d'une maison construite en 1913 (Patrimoine culturel). Bâtiment à toit à deux versants droits à fonction indéterminée. Bonne authenticité: bardeaux de bois, fenêtres à carreaux en bois, portes en bois anciennes. Transformation : tôle profilée sur le toit. Le bâtiment s'agence bien avec la maison principale car les deux édifices partagent des caractéristiques architecturales semblables (couleurs jaune et blanche, volets rouges, revêtement de bardeaux de bois, ouvertures en bois).

N° 3438-76-8479_P3
Matricule 3438-76-8479
X,Y 46.384181, -71.410253

Adresse		Municipalité
192	Saint-Georges (rue)	Sainte-Agathe-de-Lotbinière (33017)

Typologie fonctionnelle	Typologie formelle	Année(s) ou période de construction
hangar	à toit à deux versants droits	vers 1915

État physique	État d'authenticité	Évaluation patrimoniale
Travaux mineurs requis	État complet	Bonne

Commentaires

Dans le village de Sainte-Agathe-de-Lotbinière, près d'une maison construite vers 1915. Bâtiment à toit à deux versants droits à fonction indéterminée. Excellente authenticité : bardeaux de bois sur la toiture, portes en bois, revêtement extérieur en planches de bois horizontales, planches cornières, trappe en bois pour accéder aux combles. Toutes les composantes de bois manquent de peinture. Le revêtement de la toiture en bardeaux de bois est détérioré.

N° 2017_33017_STMI_0983_A_02
Matricule 3933-69-5970
X,Y 46.338808, -71.341576

Adresse		Municipalité
983	Saint-Michel (rang)	Sainte-Agathe-de-Lotbinière (33017)

Typologie fonctionnelle	Typologie formelle	Année(s) ou période de construction
grange-étable	à toit à deux versants droits	en 1949

État physique	État d'authenticité	Évaluation patrimoniale
Travaux mineurs requis	Évolution harmonieuse	Bonne

Commentaires

Dans la campagne de Sainte-Agathe-de-Lotbinière. Ensemble de ferme composé d'une maison construite vers 1830-1850 et de plusieurs bâtiments secondaires anciens. Les bâtiments sont disposés loin de la route, à l'instar des autres ensembles du rang Saint-Michel, autrefois habité par plusieurs familles irlandaises. Grange-étable à toit à deux versants droits dotée d'une laiterie. Bonne authenticité : revêtement de planches de bois verticales et de bardeaux de bois, portes en bois, fenêtres à carreaux, chambranles, pont d'accès. Anciennement blanche et rouge. Transformation : tôle profilée sur la toit. Elle a été construite en 1949 pour remplacer une grange-étable incendiée par la foudre. Cette ferme a été la propriété de plusieurs générations de Keenan, une famille irlandaise. Toutes les composantes de bois manquent de peinture ou de teinture. Ce bâtiment ne loge plus d'animaux et ne sert plus à des fins agricoles. Communication personnelle : Serge Baron

N° 2017_33017_RSTA_1051_A_08
Matricule 3737-27-3005
X,Y 46.368912, -71.386500

Adresse		Municipalité
1051	Sainte-Agathe (route de)	Sainte-Agathe-de-Lotbinière (33017)

Typologie fonctionnelle	Typologie formelle	Année(s) ou période de construction
grange-étable	à toit asymétrique	entre 1890-1920

État physique	État d'authenticité	Évaluation patrimoniale
Travaux mineurs requis	Évolution harmonieuse	Bonne

Commentaires

Dans la campagne de Sainte-Agathe-de-Lotbinière, derrière une maison ancienne. Grange-étable à toit asymétrique possédant un garnaud central relié à un pont d'accès en pierres des champs. Bonne authenticité : bardeaux de bois sur la toiture et sur des sections des façades, planches de bois verticales, fenêtres à carreaux en bois, portes à battants en bois. Transformation : des sections des façades et du toit sont revêtues de tôle profilée, portes contemporaines, ajout d'un volume annexe discordant sur la façade gauche. Toutes les composantes de bois manquent de peinture ou de teinture. Ce bâtiment est encore utilisé à des fins agricoles.

N° 2017_33017_RSTA_1061_08
Matricule 3636-77-6521
X,Y 46.366853, -71.383988

Adresse		Municipalité
1061	Sainte-Agathe (route de)	Sainte-Agathe-de-Lotbinière (33017)

Typologie fonctionnelle	Typologie formelle	Année(s) ou période de construction
grange-étable	à toit à deux versants droits	entre 1890-1930

État physique	État d'authenticité	Évaluation patrimoniale
Travaux mineurs requis	État complet	Supérieure

Commentaires

Dans la campagne de Sainte-Agathe-de-Lotbinière, derrière une maison ancienne. Grange-étable à toit à deux versants droits possédant un garnaud positionné de façon asymétrique sur la façade et une petite laiterie. Bonne authenticité : bardeaux de bois sur la toiture et sur des sections des façades, planches de bois verticales, fenêtres à carreaux en bois, pont d'accès, portes piétonnière en bois, portes à battants munies d'une porte-guichet, chambranles. Toutes les composantes de bois manquent de peinture ou de teinture. Ce bâtiment ne semble plus loger d'animaux et servir à des fins agricoles.

N° 2017_33017_RSTA_1083_A_02_01
Matricule 3836-17-6139
X,Y 46.361503, -71.374170

Adresse		Municipalité
1083	Sainte-Agathe (route de)	Sainte-Agathe-de-Lotbinière (33017)

Typologie fonctionnelle	Typologie formelle	Année(s) ou période de construction
grange-étable	à toit à deux versants droits	avant 1917

État physique	État d'authenticité	Évaluation patrimoniale
Travaux mineurs requis	Évolution harmonieuse	Supérieure

Commentaires

Dans la campagne de Sainte-Agathe-de-Lotbinière, compris dans un ensemble composé d'une maison centenaire qui appartenu à une famille Mc Guire et d'autres bâtiments secondaires. Grange-étable à toit à deux versants droits possédant plusieurs annexes. Elle aurait été construite il y a plus de cent ans. Bonne authenticité : revêtement de planches de bois verticales et bardeaux de bois, fenêtres à carreaux en bois, portes en bois anciennes, pont d'accès, chambranles et planches cornières. Le revêtement extérieur mériterait d'être peint ou teint pour assurer sa préservation. Transformation : tôle profilée sur le toit. Ce bâtiment ne loge plus d'animaux et ne sert plus à des fins agricoles. Communication personnelle : Linda Gravel

N° 2017_33017_RSTA_1083_B_06
Matricule 3836-17-6139
X,Y 46.361503, -71.374170

Adresse		Municipalité
1083	Sainte-Agathe (route de)	Sainte-Agathe-de-Lotbinière (33017)

Typologie fonctionnelle	Typologie formelle	Année(s) ou période de construction
porcherie	à toit à deux versants droits	entre 1880-1950

État physique	État d'authenticité	Évaluation patrimoniale
Travaux mineurs requis	Évolution harmonieuse	Bonne

Commentaires

Dans la campagne de Sainte-Agathe-de-Lotbinière, compris dans un ensemble composé d'une maison centenaire qui appartenu à une famille Mc Guire et d'autres bâtiments secondaires. Bâtiment à toit à deux versants droits à fonction indéterminée. Bonne authenticité : revêtement de bardeaux de bois et de planches de bois verticales, fenêtres à carreaux en bois, portes en bois anciennes, chambranles et planches cornières, trappe en bois qui mène aux combles. Transformation : tôle profilée sur le toit. Le bardeau de bois est très détérioré. Communication personnelle : Linda Gravel

N° 2017_33017_RSTA_1089_08
Matricule 3836-24-0360
X,Y 46.361503, -71.374170

Adresse		Municipalité
1089	Sainte-Agathe (route de)	Sainte-Agathe-de-Lotbinière (33017)

Typologie fonctionnelle	Typologie formelle	Année(s) ou période de construction
grange-étable	à toit à deux versants droits	en 1895

État physique	État d'authenticité	Évaluation patrimoniale
Travaux mineurs requis	Évolution harmonieuse	Bonne

Commentaires

Dans la campagne de Sainte-Agathe-de-Lotbinière, compris dans un ensemble composé d'une maison centenaire qui a appartenu à une famille Campbell et d'autres bâtiments secondaires. Grange-étable à toit à deux versants droits dotée d'un pont d'accès central et complétée de volumes annexes. Bonne authenticité : planches de bois verticales, bardeaux de bois, portes à battants en bois, contre-porte ajourée, fenêtres à carreaux en bois, ouvertures autrefois peintes en rouge et revêtement peint en blanc. Transformation : tôle profilée sur le toit. Le bardeau de bois est très détérioré et toutes les composantes de bois mériteraient d'être peintes ou teintes pour en assurer la préservation. La maison et la grange-étable auraient été construites en 1895. Communication personnelle : Peter Larochelle

N° 2017_33102_2RAE_2355_A_01
Matricule 1364-32-7745
X,Y 46.611516, -71.692810

Adresse		Municipalité
2355	2e Rang Est	Sainte-Croix (33102)

Typologie fonctionnelle	Typologie formelle	Année(s) ou période de construction
hangar	à toit à deux versants droits	entre 1880-1940

État physique	État d'authenticité	Évaluation patrimoniale
Travaux mineurs requis	Transformations réversibles	Bonne

Commentaires

Dans la campagne de Sainte-Croix, compris dans un ensemble comprenant une grange-étable et une maison ancienne. Bâtiment à toit à deux versants droits probablement utilisé comme hangar ou peut-être comme atelier de réparation ou petite forge. Bonne authenticité : revêtement de bardeaux de bois, fenêtre à carreaux, chambranles, planches cornières, porte en bois. Transformation : tôle profilée sur le toit et sur les façades latérales. Toutes les composantes de bois manquent de peinture ou de teinture.

N° 2017_33102_2RAE_2365_08
Matricule 1364-12-4328
X,Y 46.611025, -71.697958

Adresse		Municipalité
2365	2e Rang Est	Sainte-Croix (33102)

Typologie fonctionnelle	Typologie formelle	Année(s) ou période de construction
hangar	à toit à deux versants courbés	entre 1850-1900

État physique	État d'authenticité	Évaluation patrimoniale
Travaux mineurs requis	Transformations réversibles	Bonne

Commentaires

Dans la campagne de Sainte-Croix, derrière une ancienne école aux versants courbés et près d'un bâtiment de ferme ancien. Bâtiment à toit à deux versants courbés complété de deux appentis latéraux servant de remise ou de hangar. Bonne authenticité : revêtement de bardeaux de bois, fenêtres à carreaux en bois, chambranles, portes en bois anciennes, planches de bois verticales sur l'un des appentis. Transformations : tôle profilée sur la toiture et sur l'une des façades latérales. Toutes les composantes de bois manquent de peinture. Communication personnelle : Clément Montmigny

N° 2017_33102_3RAO_3740_08
Matricule 0962-13-7213
X,Y 46.593923, -71.747922

Adresse		Municipalité
3740	3e Rang Ouest	Sainte-Croix (33102)

Typologie fonctionnelle	Typologie formelle	Année(s) ou période de construction
grange-étable	à toit à deux versants droits	entre 1850-1900

État physique	État d'authenticité	Évaluation patrimoniale
Travaux mineurs requis	Évolution harmonieuse	Bonne

Commentaires

Dans la campagne de Sainte-Croix, derrière une résidence. Grange-étable à toit à deux versants droits dotée d'un garnaud positionné de façon asymétrique sur la façade principale. Bonne authenticité : revêtement de planches de bois verticales, planches à couvre-joint sur les façades latérales, bardeaux de bois sur le pignon du garnaud, portes en bois à glissière, portes piétonnières en bois, portes à battants en bois, portes à battants munies de porte-guichet, fenêtres à carreaux en bois, campanile, chambranles. Transformations : tôle profilée sur le toit et une porte. Ce bâtiment ne sert plus à loger des animaux ou à des fins agricoles. Toutes les composantes de bois manquent de peinture ou de teinture et la tôle de la toiture est rouillée.

N° 2017_33102_4RAE_4420_02
Matricule 1361-42-4692
X,Y 46.585004, -71.692079

Adresse		Municipalité
4220	4e Rang Est	Sainte-Croix (33102)

Typologie fonctionnelle	Typologie formelle	Année(s) ou période de construction
hangar	à toit à deux versants courbés	entre 1850-1900

État physique	État d'authenticité	Évaluation patrimoniale
Travaux mineurs requis	Évolution harmonieuse	Bonne

Commentaires

Dans la campagne de Sainte-Croix, juste à côté d'une maison ancienne aux versants courbés. Hangar à toit à deux versants courbés avec une structure de bois équarrie à la hache. Le pignon de la façade gauche évoque les structures à encorbellement, héritées du Moyen-Âge et que l'on retrouve au Québec spécifiquement dans la région de Charlevoix. Bonne authenticité : revêtement de planches de bois verticales et de bardeaux de bois, fenêtres à carreaux, chambranles, porte à glissière en bois, fondations en pierre, couleurs rouge et blanche. Transformations : tôle profilée sur le toit. Toutes les composantes de bois manquent de peinture ou de teinture.

N° 2017_33102_4RAO_4580_B_08
Matricule 1160-84-1005
X,Y 46.579383, -71.718470

Adresse		Municipalité
4580	4e Rang Ouest	Sainte-Croix (33102)

Typologie fonctionnelle	Typologie formelle	Année(s) ou période de construction
hangar	à toit à deux versants droits	entre 1850-1900

État physique	État d'authenticité	Évaluation patrimoniale
Travaux mineurs requis	Transformations réversibles	Bonne

Commentaires

Dans la campagne de Sainte-Croix, compris dans un ensemble de ferme comprenant des bâtiments secondaires et une maison ancienne longtemps habitée par une famille Legendre. Bâtiment à toit à deux versants droits probablement anciennement utilisé pour remiser les voitures d'été et d'hiver en plus de servir à d'autres fonctions indéterminées. Bonne authenticité : revêtement de planches de bois verticales, pignons en bardeaux de bois, portes à glissière en bois, chambranles, couleurs rouge et blanche. Transformation : tôle profilée sur la toiture et fenêtres contemporaines. Toutes les composantes de bois manquent de peinture et certaines d'entre elles sont détériorées.

N° 2017_33102_4RAO_4580_A_02
Matricule 1160-84-1005
X,Y 46.579383, -71.718470

Adresse		Municipalité
4580	4e Rang Ouest	Sainte-Croix (33102)

Typologie fonctionnelle	Typologie formelle	Année(s) ou période de construction
grange-étable	à toit à deux versants courbés	entre 1850-1900

État physique	État d'authenticité	Évaluation patrimoniale
Travaux mineurs requis	Évolution harmonieuse	Bonne

Commentaires

Dans la campagne de Sainte-Croix, compris dans un ensemble de ferme comprenant des bâtiments secondaires et une maison ancienne longtemps habitée par une famille Legendre. Grange-étable à toit à deux versants courbés dotée d'un appentis fait de bûches de bois noyées dans le ciment. Bonne authenticité : planches de bois verticales, pignon en bardeaux de bois, fenêtres à carreaux en bois, chambranles, porte piétonnière en bois, couleurs rouge et blanche. Transformation : tôle profilée sur la toiture et sur plusieurs sections des façades. Toutes les composantes de bois manquent de peinture ou de teinture.

N° 2017_33102_MAVI_5200_02
Matricule 1766-17-0570
X,Y 46.633894, -71.645659

Adresse		Municipalité
5200	Marie-Victorin (route)	Sainte-Croix (33102)

Typologie fonctionnelle	Typologie formelle	Année(s) ou période de construction
hangar	à toit à deux versants droits	entre 1900-1950

État physique	État d'authenticité	Évaluation patrimoniale
Bon/satisfaisant	Évolution harmonieuse	Bonne

Commentaires

Dans la campagne de Sainte-Croix, compris dans un ensemble de ferme avec d'autres bâtiments secondaires et près d'une maison construite vers 1850. Bâtiment de deux étages à toit à deux versants droits de faible pente. Fonction indéterminée, peut-être un ancien hangar pour remiser les voitures d'été et d'hiver couplé avec d'autres usages. Bonne authenticité : revêtement de bardeaux de bois, fenêtres à carreaux, portes en bois, chambranles. Transformation : tôle profilée sur le toit.

N° 2017_33102_MAVI_5232_01_02

Matricule 1666-55-8230

X,Y 46.631961, -71.651480

Adresse		Municipalité
5232	Marie-Victorin (route)	Sainte-Croix (33102)

Typologie fonctionnelle	Typologie formelle	Année(s) ou période de construction
grange-étable	à toit à deux versants courbés	entre 1840-1890

État physique	État d'authenticité	Évaluation patrimoniale
Travaux mineurs requis	Évolution harmonieuse	Bonne

Commentaires

Dans la campagne de Sainte-Croix, sur la falaise qui domine le fleuve. Grange-étable à toit à deux versants courbés dotée d'un garnaud positionné de façon asymétrique sur la façade principale. Bonne authenticité : planches de bois verticales, fenêtres à petits carreaux en bois, portes en bois anciennes. Transformation : tôle profilée sur le toit. Toutes les composantes de bois manquent de peinture et la tôle de la toiture est rouillée. Anciennement blanc et vert. Ne loge plus d'animaux et ne semble plus utilisé à des fins agricoles.

N° 2017_33102_MAVI_6874_A_02

Matricule 0467-34-2181

X,Y 46.639275, -71.813088

Adresse		Municipalité
6874	Marie-Victorin (route)	Sainte-Croix (33102)

Typologie fonctionnelle	Typologie formelle	Année(s) ou période de construction
grange-étable	à toit brisé	entre 1900-1950

État physique	État d'authenticité	Évaluation patrimoniale
Travaux mineurs requis	Évolution harmonieuse	Supérieure

Commentaires

Dans la campagne de Sainte-Croix, sur la falaise qui domine le fleuve, compris dans un ensemble de ferme comprenant plusieurs bâtiments secondaires et une maison ancienne. Grande grange-étable à toit brisé aux versants courbés et dotée d'un pont d'accès en pierres sur une façade latérale. Bonne authenticité : bardeaux de bois dans les pignons, planches de bois verticales, fenêtres à carreaux, portes à battants en bois, portes à glissière en bois, portes piétonnières, contre-porte ajourée, chambranles, campanile revêtu de bardeaux de bois. Transformation : tôle profilée sur le toit et sur une partie d'un volume annexe. Les composantes de bois auraient besoin d'être repeintes. Il s'agit de la ferme de Joseph Rhéaume ensuite achetée par l'Université Laval pour y faire des recherches en agriculture. Communication personnelle : Isabelle Lavoie

N° 2017_33102_MAVI_6874_B_01

Matricule 0467-34-2181

X,Y 46.639275, -71.813088

Adresse		Municipalité
6874	Marie-Victorin (route)	Sainte-Croix (33102)

Typologie fonctionnelle	Typologie formelle	Année(s) ou période de construction
atelier	à toit à deux versants droits	entre 1910-1950

État physique	État d'authenticité	Évaluation patrimoniale
Bon/satisfaisant	Évolution harmonieuse	Bonne

Commentaires

Dans la campagne de Sainte-Croix, sur la falaise qui domine le fleuve, compris dans un ensemble de ferme comprenant plusieurs bâtiments secondaires et une maison ancienne. Ancien atelier à toit à deux versants droits. Il s'agit de la ferme de Joseph Rhéaume ensuite achetée par l'Université Laval pour y faire des recherches en agriculture. à deux versants droits. Bonne authenticité : fenêtres à petits carreaux, revêtement de planches de bois verticales et de bardeaux de bois, chambranles, portes en bois, fondations en blocs de ciment ou béton. Belles couleurs. Transformation : tôle profilée sur la toiture. Communication personnelle : Isabelle Lavoie

N° 2017_33102_MAVI_6874_C_08

Matricule 0467-34-2181

X,Y 46.639275, -71.813088

Adresse		Municipalité
6874	Marie-Victorin (route)	Sainte-Croix (33102)

Typologie fonctionnelle	Typologie formelle	Année(s) ou période de construction
hangar	à toit à deux versants courbés	entre 1850-1900

État physique	État d'authenticité	Évaluation patrimoniale
Travaux mineurs requis	Évolution harmonieuse	Bonne

Commentaires

Dans la campagne de Sainte-Croix, sur la falaise qui domine le fleuve, compris dans un ensemble de ferme comprenant plusieurs bâtiments secondaires et une maison ancienne. Bâtiment à toit à deux versants courbés éloigné de la maison. Probablement un hangar pour les machines agricoles, pour entreposer le foin ou une porcherie. Bonne authenticité : revêtement de planches de bois verticales et de bardeaux de bois dans les pignons, porte en bois. Structure faite avec quelques poutres qui auraient pu être équarries avec un outil manuel. L'intérieur peut avoir été blanchi à la chaux. Transformation : tôle profilée sur la toiture. Les composantes extérieures en bois mériteraient d'être reteintes. Il s'agit de la ferme de Joseph Rhéaume ensuite achetée par l'Université Laval pour y faire des recherches en agriculture. Communication personnelle : Isabelle Lavoie

N° 2017_33102_PEVI_0135_02
Matricule 0564-56-7641
X,Y 46.620220, -71.789516

Adresse		Municipalité
135	Petit-Village (rang du)	Sainte-Croix (33102)

Typologie fonctionnelle	Typologie formelle	Année(s) ou période de construction
hangar	à toit à deux versants courbés	entre 1850-1900

État physique	État d'authenticité	Évaluation patrimoniale
Travaux mineurs requis	Évolution harmonieuse	Bonne

Commentaires

Dans la campagne de Sainte-Croix, près d'une maison aux versants courbés construite vers 1870. Bâtiment à toit à deux versants courbés complété d'une remise avec toiture en appentis. Fonction première indéterminée, peut-être une ancienne cuisine d'été. Bonne authenticité : revêtement de planches de bois verticales sur les façades, bardeaux de bois sur les pignons, fenêtres à carreaux, chambranles, belles portes en bois à panneaux sans vitrage. Transformation : tôle profilée sur le toit. Toutes les composantes de bois manquent de peinture ou de teinture. Les bardeaux de bois des pignons sont détériorés. Le bois du bas des portes est endommagé par la pourriture. Communication personnelle : la propriétaire.

N° 2017_33102_POPL_7015_D_08
Matricule 0170-64-7060
X,Y 46.666417, -71.848951

Adresse		Municipalité
7015	Pointe-Platon (route de)	Sainte-Croix (33102)

Typologie fonctionnelle	Typologie formelle	Année(s) ou période de construction
remise	à toit à deux versants droits	vers 1900

État physique	État d'authenticité	Évaluation patrimoniale
Travaux mineurs requis	Évolution harmonieuse	Supérieure

Commentaires

Dans la campagne de Sainte-Croix, situé sur le Domaine Joly-De Lotbinière (site historique classé), en bordure du fleuve. Petit bâtiment à toit à deux versants droits construit vers 1900 comme remise derrière la Maison du Jardinier. Excellente authenticité : bardeaux de bois sur la toiture et les façades, fenêtres à carreaux en bois, porte à panneaux sans vitrage, chambranles. Le revêtement de la toiture doit être remplacé et toutes les composantes de bois manquent de peinture.

N° 2017_33102_POPL_7015_A_02
Matricule 0170-64-7060
X,Y 46.666417, -71.848951

Adresse		Municipalité
7015	Pointe-Platon (route de)	Sainte-Croix (33102)

Typologie fonctionnelle	Typologie formelle	Année(s) ou période de construction
remise à outils	à toit à deux versants courbés	vers 1880-1900

État physique	État d'authenticité	Évaluation patrimoniale
Travaux mineurs requis	Évolution harmonieuse	Supérieure

Commentaires

Dans la campagne de Sainte-Croix, situé sur le Domaine Joly-De Lotbinière (site historique classé), en bordure du fleuve. Bâtiment à toit à deux versants courbés, doté d'une remise avec toiture en appentis, et dont le style architectural s'inscrit dans le courant néoclassique québécois. Ce bâtiment construit à la fin du 19e siècle était anciennement utilisé pour remiser les outils et les équipements de jardin utilisés pour l'entretien du domaine et de ses jardins. Disposé près de la falaise qui domine le fleuve et des jardins. Excellente authenticité : brique structurale, portes à battants en bois, bardeaux de bois sur la toiture, dentelle qui borde le rebord du toit, fenêtres à carreaux en bois. Les lattes de bois du soffite se détachent et le revêtement de bardeaux de bois de la toiture est couvert de mousse. La dentelle du toit manque de peinture.

N° 2017_33102_POPL_7015_B_02
Matricule 0170-64-7060
X,Y 46.666417, -71.848951

Adresse		Municipalité
7015	Pointe-Platon (route de)	Sainte-Croix (33102)

Typologie fonctionnelle	Typologie formelle	Année(s) ou période de construction
poulailler	à toit à pavillon	vers 1855

État physique	État d'authenticité	Évaluation patrimoniale
Bon/satisfaisant	Évolution harmonieuse	Exceptionnelle

Commentaires

Dans la campagne de Sainte-Croix, situé sur le Domaine Joly-De Lotbinière (site historique classé), en bordure du fleuve. Bâtiment avec toit en pavillon avec une architecture qui s'inscrit dans le style byzantin. Ce bâtiment construit vers 1855 était anciennement utilisé comme poulailler, puis utilisé comme latrines et garage pour la voiture du propriétaire. Il a été restauré en 1977 et 1998. Disposé derrière la grande résidence de villégiature. Excellente authenticité : revêtement extérieur en bois avec motifs rappelant les pierres de taille, portes en bois, bardeaux de bois sur la toiture, marquise, boiseries décoratives, ouvertures en losange, campanile.

N° 2017_33102_POPL_7015_C_02

Matricule 0170-64-7060

X,Y 46.666417, -71.848951

Adresse		Municipalité
7015	Pointe-Platon (route de)	Sainte-Croix (33102)

Typologie fonctionnelle	Typologie formelle	Année(s) ou période de construction
remise à voitures	à toit à deux versants courbés	vers 1855

État physique	État d'authenticité	Évaluation patrimoniale
Bon/satisfaisant	Évolution harmonieuse	Exceptionnelle

Commentaires

Dans la campagne de Sainte-Croix, situé sur le Domaine Joly-De Lotbinière (site historique classé), en bordure du fleuve. Bâtiment à toit à deux versants courbés, doté d'une remise avec toiture en appentis, et dont le style architectural s'inscrit dans le courant néoclassique québécois. Ce bâtiment construit vers 1855 était anciennement utilisé pour remiser les voitures d'été et d'hiver de la famille Joly de Lotbinière. Il a été restauré en 1977 et 1998. Disposé près de la grande résidence de villégiature. Excellente authenticité : revêtement de larges planches de bois horizontales et à couvre-joint, toiture de bardeaux de bois, fenêtres à carreaux rectangulaires, porte piétonnière à panneaux sans vitrage, porte piétonnière à panneaux avec vitrage, portes à battants en bois, ouverture d'aération en demi-lune, cheminée, chambranles, planches cornières.

N° 2017_33102_STEU_0169_A_02_02

Matricule 0565-96-7706

X,Y 46.621813, -71.790514

Adresse		Municipalité
169	Saint-Eustache (rang)	Sainte-Croix (33102)

Typologie fonctionnelle	Typologie formelle	Année(s) ou période de construction
grange-étable	à toit à deux versants courbés	entre 1830-1880

État physique	État d'authenticité	Évaluation patrimoniale
Bon/satisfaisant	Évolution harmonieuse	Supérieure

Commentaires

Dans la campagne de Sainte-Croix, de biais avec la maison Boisvert (immeuble patrimonial classé) construite vers 1829 pour Louis Boisvert, un cultivateur prospère de Sainte-Croix. Grange-étable à toit à deux versants courbés dotée d'un garnaud central. Bonne authenticité : planches de bois verticales, pignons en bardeaux de bois, fenêtres à carreaux, portes en bois, chambranles. Transformation : tôle profilée sur le toit. Bâtiment bien entretenu.

N° 2017_33102_STEU_0169_B_02

Matricule 0565-96-7706

X,Y 46.621813, -71.790514

Adresse		Municipalité
169	Saint-Eustache (rang)	Sainte-Croix (33102)

Typologie fonctionnelle	Typologie formelle	Année(s) ou période de construction
hangar	à toit à deux versants courbés	entre 1830-1900

État physique	État d'authenticité	Évaluation patrimoniale
Excellent	Évolution harmonieuse	Supérieure

Commentaires

Dans la campagne de Sainte-Croix, de biais avec la maison Boisvert (immeuble patrimonial classé) construite vers 1829 pour Louis Boisvert, un cultivateur prospère de Sainte-Croix. Hangar à toit à deux versants courbés probablement utilisé à l'origine pour diverses fonctions dont celle de remiser les voitures d'été ou d'hiver. Bonne authenticité : planches de bois verticales, fenêtres à carreaux, portes en bois, chambranles, belle girouette. Transformation : tôle profilée sur le toit. Bâtiment bien entretenu.

N° 2017_33070_1RAN_0248_08_02

Matricule 1244-66-3020

X,Y 46.432037, -71.692074

Adresse		Municipalité
248	1er Rang	Val-Alain (33070)

Typologie fonctionnelle	Typologie formelle	Année(s) ou période de construction
grange-étable	à toit à deux versants droits	entre 1920-1940

État physique	État d'authenticité	Évaluation patrimoniale
Travaux mineurs requis	Évolution harmonieuse	Bonne

Commentaires

Dans la campagne de Val-Alain, en cour arrière d'une maison construite vers 1920-1940. Grange-étable à toit à deux versants droits, greffée d'un appentis fenêtré en façade. Bonne authenticité : revêtement de bardeaux de bois, fenêtres en bois à carreaux, porte coulissante en bois à l'arrière, portes piétonnes en bois, chambranles simples. Transformation : tôle profilée sur le toit. Des sections du revêtement extérieur et des rebords de toit de l'appentis sont dégradées et à refaire. Il faudrait peindre ou teindre toutes les composantes de bois pour assurer leur préservation. Ne possède plus sa fonction première agricole.

N° 2017_33070_1RAN_0766_01
Matricule 1042-69-5228
X,Y 46.416329, -71.716267

Adresse		Municipalité
766	1er Rang	Val-Alain (33070)

Typologie fonctionnelle	Typologie formelle	Année(s) ou période de construction
grange-étable	à toit brisé	vers 1940

État physique	État d'authenticité	Évaluation patrimoniale
Travaux mineurs requis	Transformations réversibles	Bonne

Commentaires

Dans la campagne de Val-Alain. Grange-étable à toit brisé, derrière une maison construite vers 1920-1940. Bonne authenticité: revêtement extérieur de bardeaux de bois, contre-porte ajourée, fenêtres en bois à carreaux, chambranles simples, laiterie en façade. Transformations : tôle profilée sur le toit et qui recouvre aussi des sections du revêtement extérieur de bardeaux de bois. Trous dans le revêtement de bois et revêtement de tôle de toiture très rouillé.

N° 2017_33070_1RAN_0953_A_08_01
Matricule 1140-29-3090
X,Y 46.408942, -71.725072

Adresse		Municipalité
953	1er Rang	Val-Alain (33070)

Typologie fonctionnelle	Typologie formelle	Année(s) ou période de construction
grange-étable	à toit à deux versants droits	entre 1920-1940

État physique	État d'authenticité	Évaluation patrimoniale
Travaux mineurs requis	Évolution harmonieuse	Bonne

Commentaires

Dans la campagne de Val-Alain, sur une ferme, en cour arrière d'une maison ancienne. Grange-étable à toit à deux versants droits et greffée d'un appentis à l'arrière. Bonne authenticité : revêtement de bardeaux de bois et de planches de bois verticales, porte coulissante en tôle, porte piétonne en bois, fenêtre en bois à carreaux, couleurs rouge et blanche. Transformation : tôle profilée sur le toit. Repeindre le revêtement extérieur, surtout ses parties inférieures, affectées par le ruissellement de l'eau de pluie.

N° 2017_33070_1RAN_0953_B_08
Matricule 1140-29-3090
X,Y 46.408942, -71.725072

Adresse		Municipalité
953	1er Rang	Val-Alain (33070)

Typologie fonctionnelle	Typologie formelle	Année(s) ou période de construction
hangar	à toit à deux versants droits	entre 1920-1950

État physique	État d'authenticité	Évaluation patrimoniale
Travaux mineurs requis	Évolution harmonieuse	Bonne

Commentaires

Dans la campagne de Val-Alain, près d'une maison ancienne. Bâtiment à fonction indéterminée, peut-être un hangar, avec un toit à deux versants droits. Bonne authenticité: revêtement de bardeaux de bois, porte à battants en bois, porte piétonnière en bois, fenêtre à carreaux, chambranles et planches cornières simples. Transformation : tôle profilée sur le toit. Toutes les composantes de bois manquent de peinture ou de teinture et méritent d'être teintes ou peintes pour en assurer la préservation.

N° 2017_33070_4RAN_0573_A_08
Matricule 0845-86-3530
X,Y 46.449533, -71.755625

Adresse		Municipalité
573	4e Rang	Val-Alain (33070)

Typologie fonctionnelle	Typologie formelle	Année(s) ou période de construction
grange-étable	à toit à deux versants droits	entre 1920-1940

État physique	État d'authenticité	Évaluation patrimoniale
Travaux mineurs requis	Évolution harmonieuse	Bonne

Commentaires

Dans un rang de campagne de Val-Alain, en face de l'autoroute, sur une vaste parcelle, près d'une maison ancienne. Grange-étable à toit à deux versants droits. Bonne authenticité : revêtement de planches de bois verticales et de bardeaux de bois, portes à glissières en bois, porte piétonne en bois, bons choix de couleurs. Transformation : tôle profilée sur le toit et ouvertures de fenêtres murées. Les composantes en bois sont à repeindre. Ne semble plus servir pour des animaux ou à des fins agricoles.

N° 2017_33070_4RAN_0573_B_01
Matricule 0845-86-3530
X,Y 46.449533, -71.755625

Adresse		Municipalité
573	4e Rang	Val-Alain (33070)

Typologie fonctionnelle	Typologie formelle	Année(s) ou période de construction
hangar	à toit à deux versants droits	entre 1900-1930

État physique	État d'authenticité	Évaluation patrimoniale
Travaux mineurs requis	Transformations réversibles	Bonne

Commentaires

Dans la campagne de Val-Alain, près d'une maison ancienne, sur un grand terrain, en face de l'autoroute. Ancienne maison de colonisation transformée en hangar possédant un toit à deux versants droits. Bonne authenticité : revêtement de bardeaux découpés, planches cornières et chambranles simples. Transformations : ajout d'une annexe à l'arrière, tôle profilée sur le toit, porte et fenêtres d'origine probablement remplacées. Repeindre ou reteindre les composantes en bois pour assurer leur préservation.

N° 2017_33070_4RAN_0893_A_08
Matricule 0744-54-1020
X,Y 46.438088, -71.772231

Adresse		Municipalité
893	4e Rang	Val-Alain (33070)

Typologie fonctionnelle	Typologie formelle	Année(s) ou période de construction
grange-étable	à toit à deux versants droits	entre 1920-1950

État physique	État d'authenticité	Évaluation patrimoniale
Travaux mineurs requis	Évolution harmonieuse	Bonne

Commentaires

Dans la campagne de Val-Alain, sur une ancienne ferme avec une maison et d'autres bâtiments secondaires en bois, en face de l'autoroute. Grange-étable à toit à deux versants droits deux versants droits. Le bâtiment fait partie d'un bel ensemble de ferme. Bonne authenticité : revêtement de planches de bois verticales, pont d'accès en pierres des champs, coq métallique sur la faîte du toit, portes à battants en bois munie d'une porte-guichet. Transformations : tôle profilée sur le toit, plusieurs portes de facture contemporaine. Ne semble plus utilisée pour loger des animaux ou à des fins agricoles. Les composantes de bois auraient besoin d'être teints ou peints pour en assurer la préservation.

N° 2017_33070_4RAN_0893_B_02_01
Matricule 0744-54-1020
X,Y 46.438088, -71.772231

Adresse		Municipalité
893	4e Rang	Val-Alain (33070)

Typologie fonctionnelle	Typologie formelle	Année(s) ou période de construction
fournil	à toit à deux versants droits	entre 1900-1930

État physique	État d'authenticité	Évaluation patrimoniale
Menacé	Évolution harmonieuse	Bonne

Commentaires

Dans la campagne de Val-Alain, sur une ancienne ferme avec une maison et d'autres bâtiments secondaires en bois, en face de l'autoroute. Bâtiment secondaire à fonction indéterminée possédant une toiture à deux versants droits qui aurait pu servir autrefois d'habitation. Le bâtiment fait partie d'un bel ensemble de ferme. Bonne authenticité: revêtement de bardeaux de bois, fenêtres avec grands carreaux, porte à panneaux. Transformations : tôle profilée sur le toit, agrandissement vers l'ouest, une porte et une fenêtre semblent manquantes. Façade ouest très détériorée, déformation et enlisement de la structure. Le bâtiment n'est pas entretenu, son avenir est menacé.

N° 2017_33070_4RAN_0893_C_06
Matricule 0744-54-1020
X,Y 46.438088, -71.772231

Adresse		Municipalité
893	4e Rang	Val-Alain (33070)

Typologie fonctionnelle	Typologie formelle	Année(s) ou période de construction
résidentielle	à toit à deux versants droits	entre 1900-1930

État physique	État d'authenticité	Évaluation patrimoniale
Menacé	Transformations réversibles	Bonne

Commentaires

Dans la campagne de Val-Alain, sur une ancienne ferme avec une maison et d'autres bâtiments secondaires en bois, en face de l'autoroute. Le bâtiment fait partie d'un bel ensemble de ferme. Ancienne maison de colonisation, transformée en hangar, à toit à deux versants droits. Bonne authenticité : revêtement de bardeaux de bois, fenêtres à carreaux en bois, planches cornières. Transformations : installation d'une marquise, tôle profilée sur le toit, l'ouverture de la porte à battants pourrait avoir été faite plus tard. Revêtement de bois détérioré sur la façade ouest. Le bâtiment n'est pas entretenu, son avenir est menacé.

N° 2017_33070_4RAN_0893_D_02
Matricule 0744-54-1020
X,Y 46.438088, -71.772231

Adresse		Municipalité
893	4e Rang	Val-Alain (33070)

Typologie fonctionnelle	Typologie formelle	Année(s) ou période de construction
garage	à toit brisé	vers 1940

État physique	État d'authenticité	Évaluation patrimoniale
Menacé	Évolution harmonieuse	Bonne

Commentaires

Dans la campagne de Val-Alain, sur une ancienne ferme avec une maison et d'autres bâtiments secondaires en bois, en face de l'autoroute. Garage avec toit brisé. Le bâtiment fait partie d'un bel ensemble de ferme. Bonne authenticité : portes à battants, ouverture d'aération en forme de losange, revêtement de bardeaux de bois, fenêtres à carreaux, planches cornières et chambranles simples. Transformation: tôle profilée sur le toit. Le bâtiment n'est pas entretenu, son avenir est menacé.

N° 2017_33070_4RAN_0893_E_02
Matricule 0744-54-1020
X,Y 46.438088, -71.772231

Adresse		Municipalité
893	4e Rang	Val-Alain (33070)

Typologie fonctionnelle	Typologie formelle	Année(s) ou période de construction
porcherie	à toit à deux versants droits	entre 1920-1950

État physique	État d'authenticité	Évaluation patrimoniale
Menacé	État complet	Bonne

Commentaires

Dans la campagne de Val-Alain, sur une ancienne ferme avec une maison et d'autres bâtiments secondaires en bois, en face de l'autoroute. Bâtiment à toit à deux versants droits à fonction indéterminée, peut-être un ancien poulailler, remise, porcherie ou atelier. Le bâtiment fait partie d'un bel ensemble de ferme. Excellente authenticité : bardeaux de bois sur les façades et la toiture, fenêtres à carreaux, portes en bois, chambranles et planches cornières simples. La toiture est percée. Le bâtiment n'est pas entretenu, son avenir est menacé.

N° 2017_33070_5RAN_0590_01
Matricule 0746-79-6274
X,Y 46.451871, -71.756408

Adresse		Municipalité
590	5e Rang	Val-Alain (33070)

Typologie fonctionnelle	Typologie formelle	Année(s) ou période de construction
grange-étable	à toit à deux versants droits	entre 1920-1940

État physique	État d'authenticité	Évaluation patrimoniale
Travaux mineurs requis	Évolution harmonieuse	Bonne

Commentaires

Dans un rang de campagne de Val-Alain, près de l'autoroute, en cour arrière d'une maison construite autour des années 1920-1940. Grange-étable avec toit à deux versants droits. Bonne authenticité : revêtement de planches de bois verticales, portes à battants dotée d'une porte-guichet, portes en bois à battants, motifs géométriques délavés, quelques fenêtres à carreaux en bois. Transformation : tôle profilée sur le toit, sur la façade est et sur la partie inférieure du revêtement pour le protéger de la pluie et de la neige. Les composantes en bois sont à repeindre. Ne semble plus utilisé pour loger des animaux ou à des fins agricoles.

N° 0745-01-4144_P5 MRC de Lotbinière
Matricule 0745-01-4144
X,Y 46.440709, -71.772233

Adresse		Municipalité
860	5e Rang	Val-Alain (33070)

Typologie fonctionnelle	Typologie formelle	Année(s) ou période de construction
remise	à toit à deux versants droits	entre 1920-1950

État physique	État d'authenticité	Évaluation patrimoniale
Bon/satisfaisant	Évolution harmonieuse	Bonne

Commentaires

Dans un rang de campagne de Val-Alain, près de l'autoroute, en cour arrière d'une maison construite autour des années 1920-1940. Remise avec toit à deux versants droits. Bonne authenticité : revêtement de bardeaux de bois, porte ancienne en bois, fenêtre en bois à carreaux, ouvertures d'aération en losanges, chambranles et planches cornières simples. Bâtiment bien entretenu et bons choix de couleurs. Présence sur le site d'un garage partageant les mêmes caractéristiques que la remise. Transformation : bardeau d'asphalte sur la toiture.

N° 0842-41-8241_P4 MRC de Lotbinière

Matricule 0842-41-8241

X,Y 46.413937, -71.752466

Adresse		Municipalité
1115	Église (rue de l')	Val-Alain (33070)

Typologie fonctionnelle	Typologie formelle	Année(s) ou période de construction
hangar	à toit à deux versants droits	entre 1932-1950

État physique	État d'authenticité	Évaluation patrimoniale
Travaux mineurs requis	Évolution harmonieuse	Bonne

Commentaires

Dans le village de Val-Alain, en cour arrière d'une maison. Hangar à à toit à deux versants droits et annexe en appentis. Bonne authenticité: portes anciennes en bois, revêtement de bardeaux de bois, fenêtre à carreaux, couleurs rouge et blanche. L'intérêt de ce bâtiment vient surtout de la forme particulière des ouvertures des grandes portes. Transformations : tôle profilée sur le toit et sur l'appentis. Plusieurs composantes en bois sont à repeindre.

N° 2017_33070_STAT_0550_01

Matricule 0842-51-9834

X,Y 46.414107, -71.750896

Adresse		Municipalité
550	Station (rue de la)	Val-Alain (33070)

Typologie fonctionnelle	Typologie formelle	Année(s) ou période de construction
hangar	à toit à deux versants droits	entre 1932-1950

État physique	État d'authenticité	Évaluation patrimoniale
Bon/satisfaisant	Évolution harmonieuse	Bonne

Commentaires

Dans le village de Val-Alain, en cour arrière d'une maison construite vers les années 1920-1940, près de la voie ferrée. Hangar à toit à deux versants droits. Bonne authenticité : revêtement de bardeaux de bois, porte en bois coulissante, très belle couleur bleue. Transformations : tôle profilée sur le toit, fenêtres et portes à battants de facture contemporaine.